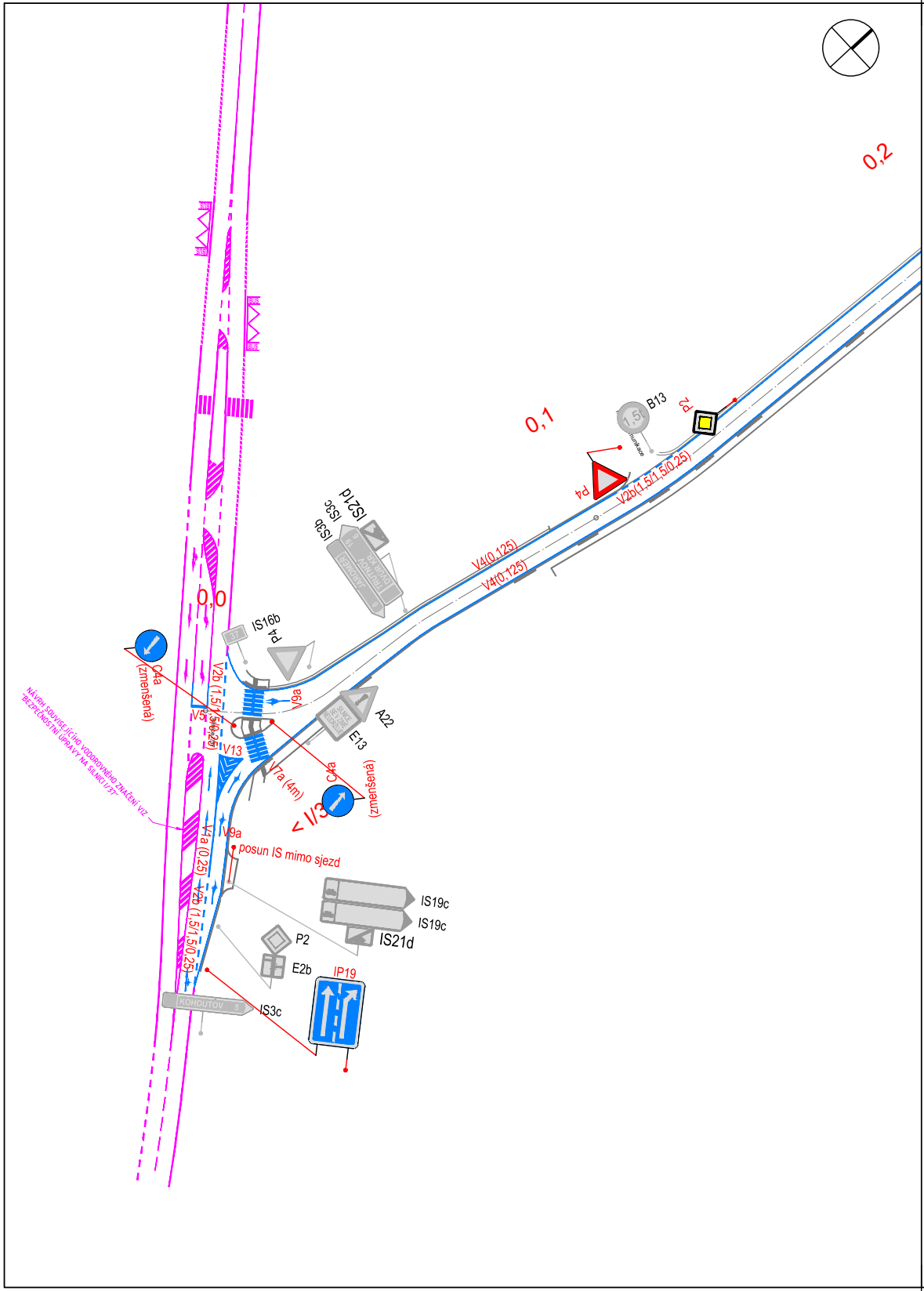
0,2
0,1
B13
1,5t
P2
P4
V2b(1,5/1,5/0,25)
IS21d
IS3c
IS3b
JAROMĚŘ 8
TRUTNOV 19
DVŮR KR. 6
V4(0,125)
V4(0,125)
0,0
IS16b
37
P4
C4a
(zmenšená)
NÁVRH SOUVISEJÍCÍHO VODOROVNÉHO ZNAČENÍ VIZ "BEZPEČNOSTNÍ ÚPRAVY NA SILNICI I/37"
V2b (1,5/1,5/0,25)
V5
V9a
V13
A22
SILNICE SE V ZIMĚ NEUDRŽUJE
E13
V7a (4m)
C4a
(zmenšená)
< I/3
V1a (0,25)
V9a
posun IS mimo sjezd
IS19c
IS19c
IS21d
P2
E2b
IP19
V2b (1,5/1,5/0,25)
KOHOUTOV 5
IS3c

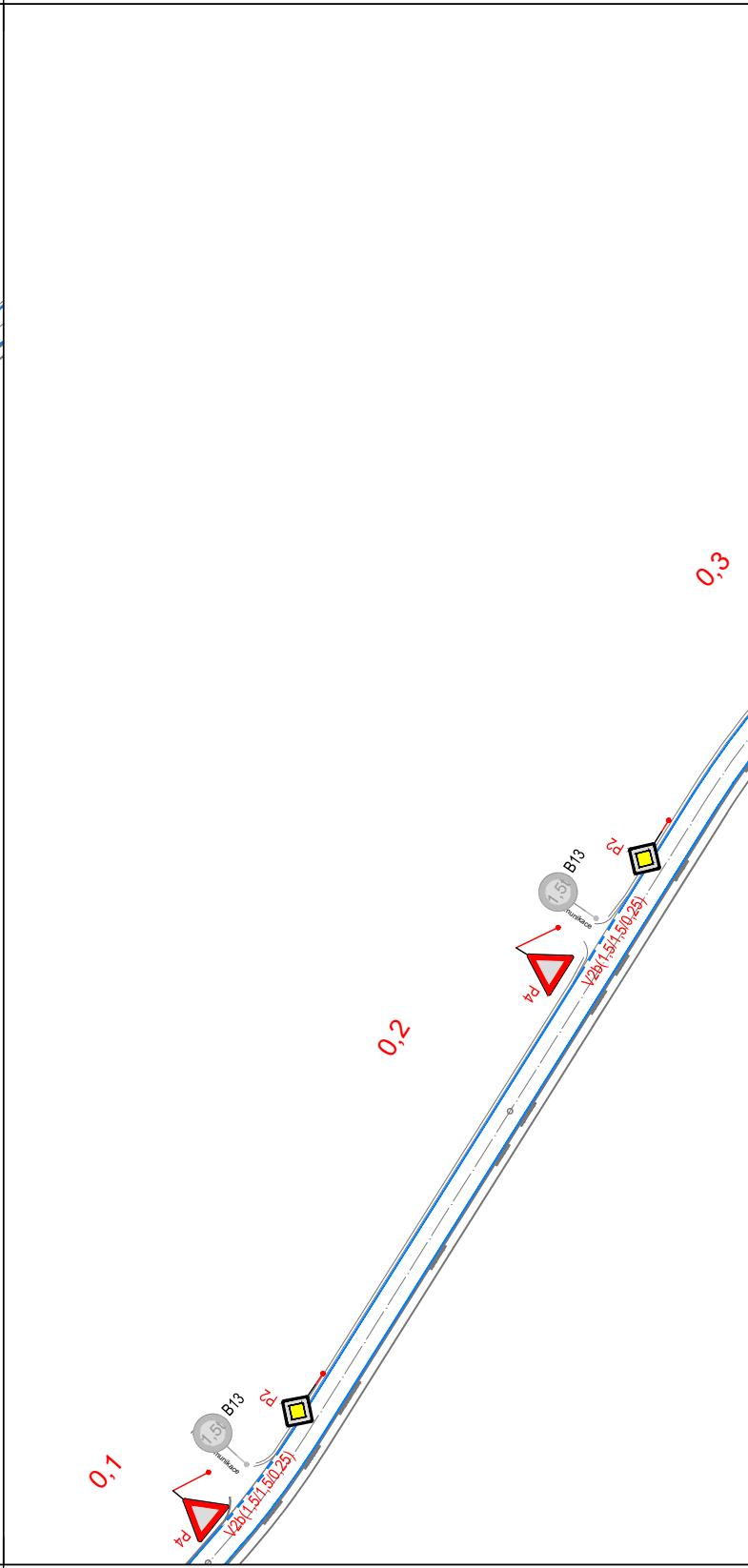
0,3
P2
B13
1,5t
P4
V2b(1,5/1,5/0,25)
0,2
P2
B13
1,5t
0,1
P4
V2b(1,5/1,5/0,25)

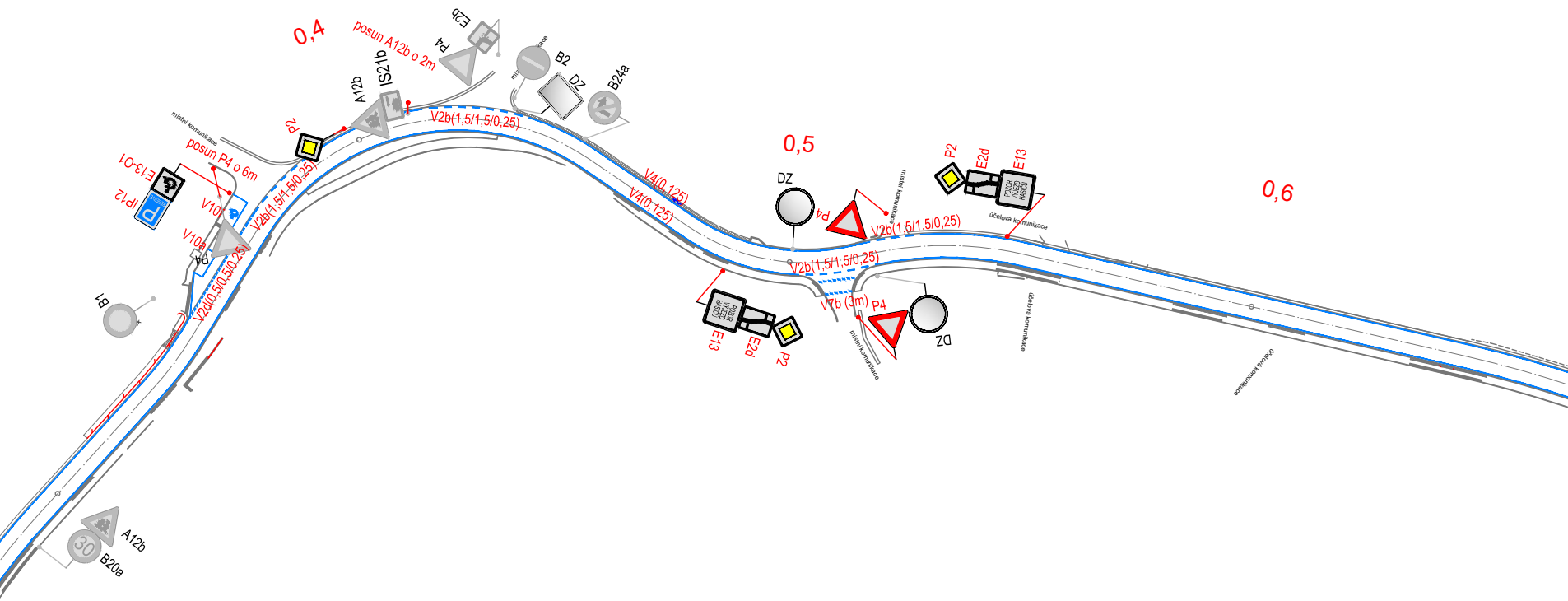
0,4
posun A12b o 2m
E2b
P4
B2
DZ
B24a
IS21b
A12b
P2
místní komunikace
posun P4 o 6m
E13-O1
IP12
V10f
V10a
P4
V2b(1,5/1,5/0,25)
V2b(1,5/1,5/0,25)
V2d(0,5/0,5/0,25)
B1
A12b
30
B20a
V4(0,125)
V4(0,125)
0,5
DZ
P4
místní komunikace
V2b(1,5/1,5/0,25)
V2b(1,5/1,5/0,25)
P2
E2d
E13
POZOR VÝJEZD HASIČŮ
účelová komunikace
0,6
E13
E2d
P2
POZOR VÝJEZD HASIČŮ
V7b (3m)
P4
DZ
místní komunikace
účelová komunikace
účelová komunikace

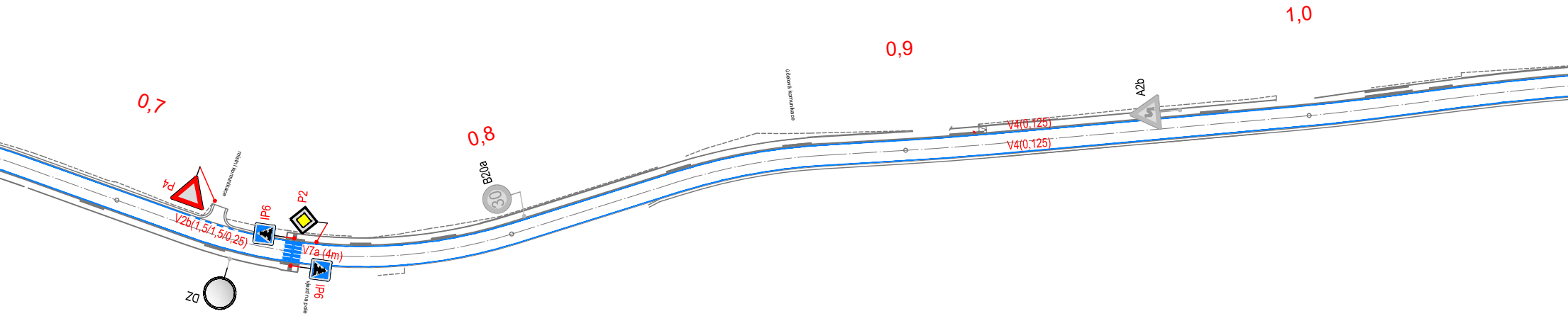
0,7
P4
místní komunikace
V2b(1,5/1,5/0,25)
IP6
P2
V7a (4m)
IP6
výjezd na pole
DZ
0,8
B20a
30
účelová komunikace
0,9
V4(0,125)
V4(0,125)
A2b
1,0

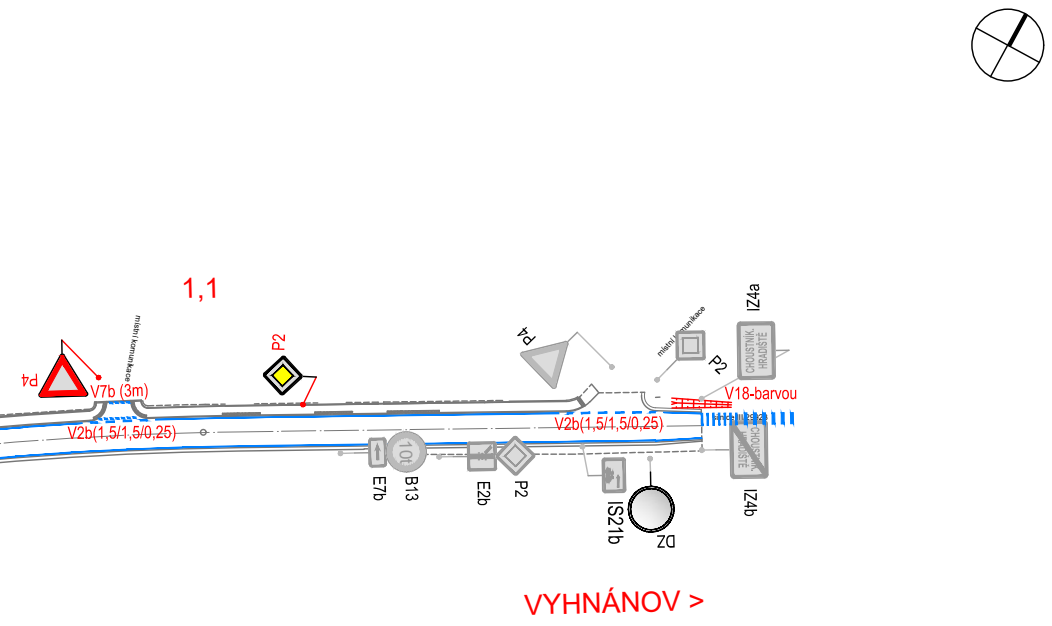
1,1
P4
V7b (3m)
místní komunikace
P2
V2b(1,5/1,5/0,25)
P4
místní komunikace
P2
IZ4a
CHOUSTNÍK. HRADIŠTĚ
V18-barvou
V2b(1,5/1,5/0,25)
E7b
10t
B13
E2b
P2
IS21b
DZ
IZ4b
VYHNÁNOV >

LEGENDA:

IP4b stávající vodorovné a svislé dopravní značení (SDZ+VDZ)
IP4b VDZ a SDZ – rušené
IP4b VDZ a SDZ – návrh

Poznámka: Veškeré ponechávané stávající SDZ bude vyměněno za nové včetně sloupků.

AKCE
III/29923 Choustníkovo Hradiště

OBJEDNATEL PD

KRÁLOVÉHRADECKÝ KRAJ

Královéhradecký kraj
Pivovarské náměstí 1245
500 03 Hradec Králové
IČ 708 89 546

Městys Choustníkovo Hradiště
Choustníkovo Hradiště 102
544 42 Choustníkovo Hradiště
IČ 002 77 932

SOUŘADNICOVÝ SYSTÉM S-JTSK VÝŠKOVÝ SYSTÉM Bpv

ZHOTOVITEL PD

atelierpromika
projektová činnost v dopravě

Atelier PROMIKA, s.r.o.
Na Pankráci 1062/58
140 00 Praha
IČ 260 80 273

VYPRACOVAL	Ing. Robin Pešek	HLAVNÍ INŽENÝR PROJEKTU	Ing. Jaroslav Mika
ODPOVĚDNÝ PROJEKTANT	Ing. Petr Peštál	TECHNICKÁ KONTROLA	Ing. Petr Macek

AKCE
III/29923 Choustníkovo Hradiště

ČÁST
D. DOKUMENTACE OBJEKTŮ

PŘÍLOHA
SO 191 - STÁLÉ DOPRAVNÍ ZNAČENÍ

SITUACE

ČÁST SO 191
Č. PŘÍLOHY 2
Č. PARÉ

STUPEŇ	PDPS	DATUM	09/2023	MĚŘÍTKO	1:1000	FORMÁT	A4

© *návrh řešení obsažený ve výkresové a textové části je předmětem ochrany dle autorského zákona*