



Program rozvoje obce
Choustníkovo Hradiště



2020 - 2027

Obsah

ÚVOD.....	3
1. ANALYTICKÁ ČÁST.....	4
1.1 Charakteristika obce.....	4
1.1.1. Území.....	4
1.1.1.1. Základní charakteristika.....	4
1.1.1.2. Historie obce.....	5
1.1.2. Obyvatelstvo obce.....	5
1.1.2.1. Základní údaje.....	5
1.1.2.2. Podnikatelské subjekty v obci.....	7
1.1.3. Technická Infrastruktura.....	8
1.1.3.1. Pitná voda.....	8
1.1.3.2. Kanalizace.....	8
1.1.3.3. Plynofikace.....	9
1.1.3.4. Elektrifikace.....	9
1.1.3.5. Komunikační sítě.....	9
1.1.3.6. Nakládání s odpady.....	9
1.1.4. Dopravní infrastruktura.....	10
1.1.4.1. Dopravní obslužnost.....	10
1.1.5. Občanská vybavenost.....	10
1.1.5.1. Bydlení.....	10
1.1.5.2. Služby.....	11
1.1.5.3. Školství a vzdělávání.....	11
1.1.5.4. Zdravotnictví a sociální péče.....	11
1.1.5.5. Sport, kultura a volnočasové aktivity.....	11
1.1.6. Životní prostředí.....	13
1.1.7. Správa obce.....	14
1.1.7.1. Obecní úřad a kompetence obce.....	14
1.1.7.2. Hospodaření a majetek obce.....	15
1.2. Východiska pro návrhovou část.....	18
1.2.1. Klíčové podněty z šetření názorů obyvatel.....	18
1.2.2. SWOT analýza obce Choustníkovo Hradiště.....	21
2. NÁVRHOVÁ ČÁST.....	22
2.1. Dlouhodobá vize.....	22
2.2. Opatření a aktivity.....	22
2.3. Podpora realizace programu.....	26
ZÁVĚR.....	27

ÚVOD

Program rozvoje obce Choustníkovo Hradiště je základním plánovacím dokumentem obce zakotveným v zákoně č. 128/2000 Sb., o obcích. Program rozvoje vychází ze současného stavu veřejných a soukromých aktivit, demografického, ekonomického, sociálního, kulturního a ekologického charakteru na území obce. Shrnuje představy o budoucím vývoji obce a navrhuje optimální způsoby, jak těchto představ dosáhnout. Je to manuál, který poslouží v oblasti řízení rozvojových činností obce (např. při rozhodování zastupitelstva, při přípravě projektů, při tvorbě rozpočtů), a zároveň se stane informačním materiálem pro občany a subjekty působící v obci. Tento program byl vytvořen na období 2020 – 2027, tj. 7 let. Jeho hlavním cílem je sladit jednotlivé zájmy obce v rámci organizace rozvoje tak, aby obec prosperovala jako celek. Zároveň bude sloužit jako nástroj k efektivnějšímu vynakládání obecních případně dotačních prostředků. Zvyšuje připravenost obce k podání žádostí o dotační podporu a zvyšuje šance získat vnější finanční prostředky. To by mělo vést k zlepšení kvality života v naší obci.

Rozvoj obce je směřován tak, aby bylo postupně vytvořeno kvalitní životní prostředí, zejména pro lidi, žijící a pracující v obci, návštěvníky obce i chalupáře. Cílem je také vytvoření kvalitních podmínek pro výstavbu nových rodinných domků, což přinese zvyšování počtu obyvatel v obci.

Tento dokument je rozdělen do dvou částí – analytické a návrhové. První část se věnuje charakteristice obce, výsledkům dotazníkového šetření a SWOT analýze. Druhá část pak vizi, opatřením a aktivitám a podpoře realizace. Rozvojové oblasti jsou tvořeny třemi hlavními okruhy:

- Život v obci
- Infrastruktura
- Životní prostředí a vzhled obce

Úvodní setkání se zastupiteli a obyvateli proběhlo 29. 1. 2020. Na tomto setkání byla diskutována rozvojová situace a představeno chystané dotazníkové šetření.

V únoru 2020 proběhlo dotazníkové šetření mezi obyvateli. Šetření se zúčastnilo 114 osob, ověřilo situaci v obci a přineslo další zajímavé podněty.

V listopadu 2020 byl dopracován návrh kompletního programu rozvoje, v prosinci zahájena diskuze nad jeho úpravami a 16. prosince 2020 byl Program rozvoje schválen Zastupitelstvem obce Choustníkovo Hradiště.

1. ANALYTICKÁ ČÁST

1.1 Charakteristika obce

Charakteristika obce soustřeďuje základní fakta o obci a obsahuje komplexní zhodnocení situace v obci, charakteristiku stavu a vývoje jednotlivých oblastí života obce.

1.1.1. Území

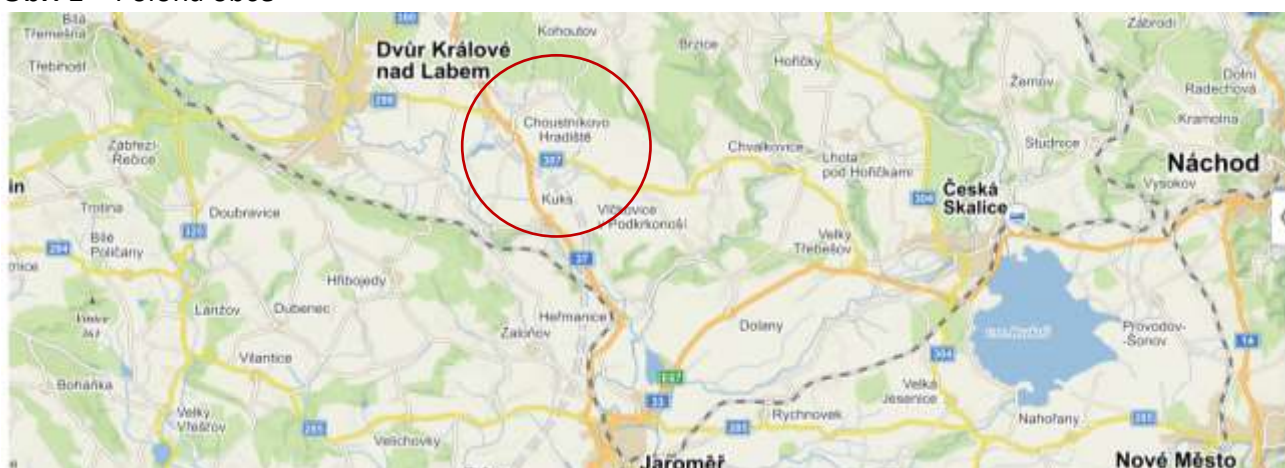
1.1.1.1 Základní charakteristika

Obec Choustníkovo Hradiště se nachází v Královéhradeckém kraji, okres Trutnov, v nadmořské výšce 286 m. n. m. Obec leží zhruba 4,5 km východně od Dvora Králové nad Labem (obec s rozšířenou působností), cca 18 km od okresního města Trutnov a cca 32 km od krajského města Hradec Králové. Ve vzdálenosti cca 35 km od obce se nachází také hranice s Polskou republikou. Katastrální území obce se rozkládá na území o velikosti 1 249 ha. Obcí protéká Kocbeřský potok a probíhá jí silnice I/37. Obec se skládá z jedné místní části a to z místní části Choustníkovo Hradiště.

Tab. 1 – Základní data o obci

NUTS I (stát)	Česká republika
NUTS II (region soudružnosti)	Severovýchod
NUTS III (kraj)	Královohradecký kraj
NUTS IV (okres)	Trutnov
NUTS V (obec)	Choustníkovo Hradiště
Obec s rozšířenou působností (ORP)	Dvůr Králové nad Labem
Obec s pověřeným obecním úřadem (POÚ)	Dvůr Králové nad Labem
Katastrální území	Choustníkovo Hradiště (okres Trutnov) 653641
Rozloha k 1. 1. 2019 (ha)	1 249
Počet obyvatel k 31. 12. 2019	592

Obr. 1 – Poloha obce



1.1.1.2 Historie obce

První písemná zmínka o obci pochází z roku 1316. Název obce je odvozen od místního hradiště (Heřmanův Choustník) a dějiny obce jsou úzce spjaty právě s dějinami tohoto hradiště. Kdysi rozlehlý hrad byl postaven počátkem 14. stol. v místě, kde dříve stávalo staroslovanské hradiště. Hrad v průběhu století vystřídal mnoho majitelů, z nichž vzpomeneleme dva nejznámější. Jedním z nich je Heřman z Choustníka, po kterém byl hrad a později i přilehlé městečko pojmenovány a druhým pak poslední majitel František Antonín Sporck, který hrad zdědil po svém otci. Roku 1705 právě on nechal hrad přeměnit na ženský konvent celestýnek řehole svatého Augustina, které však roku 1739 hrad opustily. Poté začal hrad pomalu, ale jistě upadat a chátrat. Jeho úplná zkáza byla dovršena na rozhraní 18. a 19. století, kdy jeho zdivo posloužilo jako stavební materiál pro mnoho domů v okolí. Pojmenování „Hradiště Choustníkovo“ použil poprvé František Palacký roku 1848, v běžné praxi se tehdejší městečko úředně nazývalo Hradiště nad Labem. Dnešní název Choustníkovo Hradiště byl úředně schválen roku 1923.

1.1.2. Obyvatelstvo obce

1.1.2.1. Základní údaje

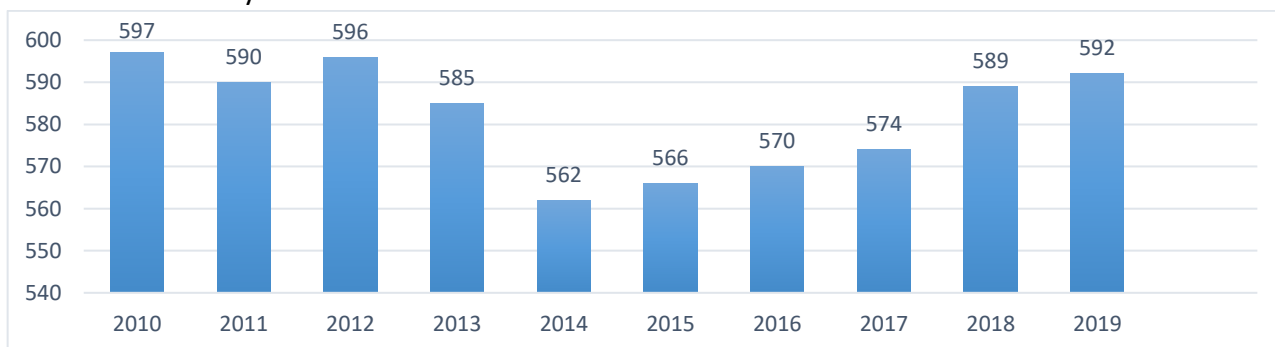
K 31. 12. 2019 bylo dle databáze Českého statistického úřadu (dále jen ČSÚ) evidováno v obci Choustníkovo Hradiště 592 obyvatel. Z toho je 303 mužů s věkovým průměrem 42,8 let a 289 žen s věkovým průměrem 46,5 let. Celkový věkový průměr v obci je 44,6 let. Hustota zalidnění na 1 km² je cca 47 obyvatel.

Pokud se podíváme na vývoj počtu obyvatel za posledních 10 let, je z tabulky i grafu patrné, že počet obyvatel v obci kolísal. Největší pokles počtu obyvatel za sledované období nastal v roce 2014, kdy na konci roku v obci žilo 562 obyvatel. Od roku 2015 se pak počet začal postupně navyšovat až na 592 obyvatel v roce 2019. Věříme, že tento trend bude i nadále pokračovat.

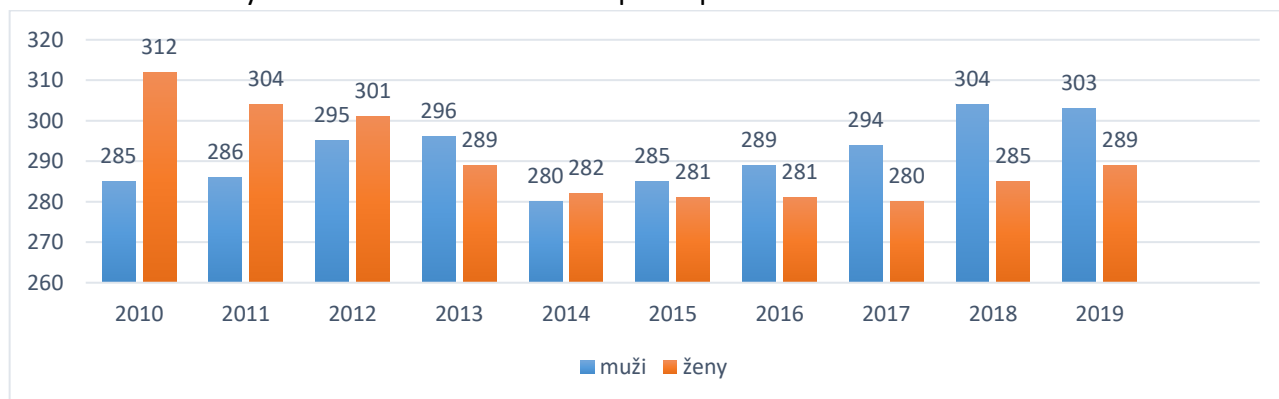
Tab. 2 - Počet obyvatel v období 2010 – 2019 (vždy k 31. 12.)

Rok	2010	2011	2012	2013	2014	2015	2016	2017	2018	2019
Celkem	597	590	596	585	562	566	570	574	589	592
Muži	285	286	295	296	280	285	289	294	304	303
Ženy	312	304	301	289	282	281	281	280	285	289

Graf. 1 – Počet obyvatel v období 2010 – 2019



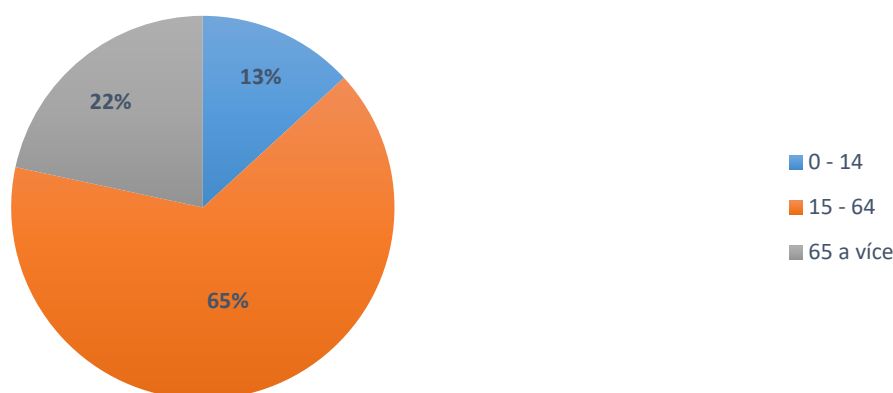
Graf. 2 – Počet obyvatel v období 2010 – 2019 podle pohlaví



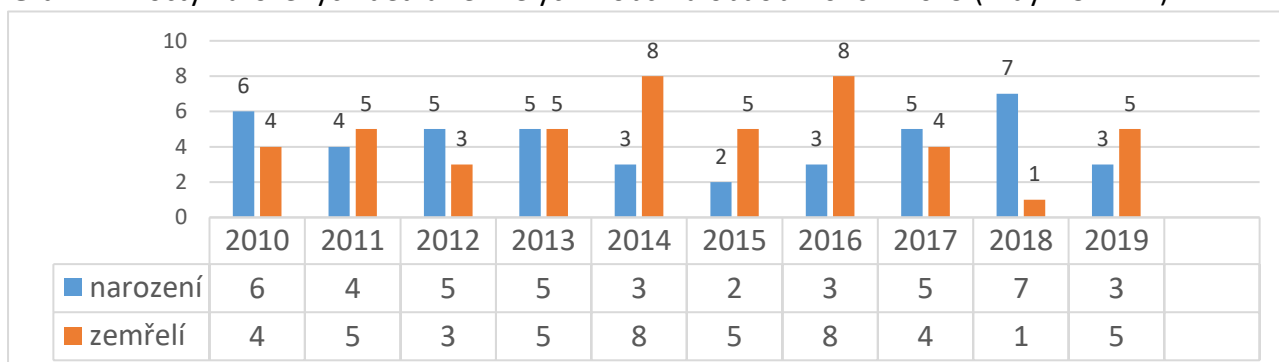
Tab. 3 – Věkové složení obyvatel v období 2010 – 2019 (vždy k 31. 12.)

Rok	2010	2011	2012	2013	2014	2015	2016	2017	2018	2019
0 - 14	79	83	88	80	71	62	66	69	75	78
15 - 64	432	409	400	396	380	393	394	387	390	386
65 a více	86	98	108	109	111	111	110	118	124	128
Celkem	597	590	596	585	562	566	570	574	589	592

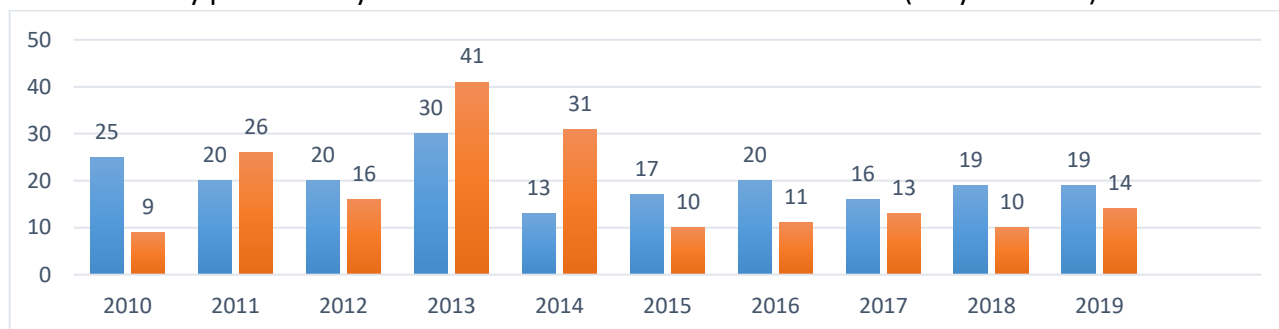
Graf. 3 – Poměr věkové složení obyvatel obce k 31. 12. 2019



Graf. 4 – Počty narozených dětí a zemřelých v obci za období 2010 – 2019 (vždy k 31. 12.)



Graf. 5 – Počty přistěhovalých občanů v obci za období 2010 – 2019 (vždy k 31. 12.)



1.1.2.2. Podnikatelské subjekty v obci

Na konci roku 2019 se v obci nacházelo 152 ekonomických subjektů, z toho bylo 92 aktivních. Nejvyšší podíl aktivních subjektů podniká ve velkoobchodě a maloobchodě; opravách a údržbě motorových vozidel (18,5 %) a v zemědělství, lesnictví, rybářství (17,4 %), následovány průmyslem a stavebnictvím (shodně po 16,3%). Převážnou většinu subjektů tvoří fyzické osoby, zejména živnostníci.

Nejvýznamnějšími podniky v obci z hlediska zaměstnanosti jsou Beas a.s., který se zabývá výrobou pečiva (kategorie zaměstnanců 250 – 499), Rycholka s.r.o. zabývající se rostlinnou a živočišnou výrobou (kategorie zaměstnanců 26 – 100) a Malus s.r.o. zabývající se převážně pěstováním jádrového a peckového ovoce (kategorie zaměstnanců 10 – 19).

Tab. 4 – Podnikatelské subjekty podle převažující činnosti k 31. 12. 2019

	Registrované podniky	Podniky se zjištěnou aktivitou
A. Zemědělství, lesnictví, rybářství	20	16
B-E. Průmysl celkem	21	15
F. Stavebnictví	32	15
G. Velkoobchod a maloobchod; opravy a údržba motorových vozidel	32	17
H. Doprava a skladování	5	5
I. Ubytování, stravování a pohostinství	8	3
J. Informační a komunikační činnosti	4	4
K. Peněžnictví a pojišťovnictví	1	1
L. Činnosti v oblasti nemovitostí	5	1
M. Profesní, vědecké a technické činnosti	5	4
N. Administrativní a podpůrné činnosti	1	.
O. Veřejná správa a obrana; povinné sociální zabezpečení	3	3
P. Vzdělávání	5	4
Q. Zdravotní a sociální péče	2	2
R. Kulturní, zábavní a rekreační činnosti	.	.
S. Ostatní činnosti	7	2
X. Nezařazeno	.	.
Celkem	152	92

Tab. 5 – Podnikatelské subjekty podle právní formy k 31. 12. 2019

	Registrované podniky	Podniky se zjištěnou aktivitou
Fyzické osoby	128	75
Fyzické osoby podnikající dle živnostenského zákona	112	60
Fyzické osoby podnikající dle jiného než živnostenského zákona	6	6
Zemědělští podnikatelé	7	6
Právnícké osoby	24	17
Obchodní společnosti	14	11
Akciové společnosti	1	1
Družstva	1	1
Celkem	152	92

1.1.3. Technická infrastruktura

1.1.3.1. Pitná voda

V obci se nachází veřejný vodovod o celkové délce cca 17 km, který zásobuje pitnou a užitkovou vodou celou obec Choustníkovo Hradiště včetně místní části Ferdinandov a části lokality Dolní Vlčkovice, která je součástí sousední obce Vlčkovice v Podkrkonoší. Na síti jsou podzemní a nadzemní hydranty, které slouží k odkalení a odzdušnění potrubí a zároveň mohou sloužit jako zdroj požární vody. Zásobování obce vodou probíhá ze tří vodojemů – Vodojem U Müllerů, Vodojem Pod Kocbeří a Vodojem Ferdinandov. Zásobované území je tvořeno dvěma tlakovými pásmy:

- 1. tlakové pásmo** – místní část Ferdinandov - je dáno výškovým umístěním vodojemu Ferdinandov (cca 417,0/415,0 m n.m.).
- 2. tlakové pásmo** – místní část Choustníkovo Hradiště - je dáno výškovým umístěním vodojemů Pod Kocbeří a U Müllerů (cca 338,2/336,0 m n.m.).

1.1.3.2. Kanalizace

Obec Choustníkovo Hradiště nemá soustavnou kanalizační síť. Existující kanalizace je tvořena několika samostatnými stokami zaústěnými do nejbližších recipientů. Vzhledem ke geomorfologickým poměrům v obci je kanalizace řešena jako gravitační, jednotná. Kanalizace v obci Choustníkovo Hradiště je určena k odvádění dešťových a individuálně předčištěných odpadních vod z jednotlivých napojených nemovitostí. Není proto zakončena čistírnou odpadních vod.

Původní kanalizace v zástavbě je z betonových trub DN 200 ÷ 600, při novější výstavbě byla používána PVC potrubí DN 250 ÷ 400. Celková délka kanalizace v obci Choustníkovo Hradiště je tedy cca 2,574 km.

Ferdinandov nemá v současnosti vybudovaný systém veřejné kanalizace. Odpadní vody z veškeré zástavby jsou zachycovány v septičích.

Dešťové vody jsou z obce odváděny systémem příkopů, struh a propustků do Hradištského potoka.

Obec Choustníkovo Hradiště má zpracovaný generel, ve kterém není odkanalizování místní části Ferdinandov řešeno.

1.1.3.3. Plynofikace

V roce 2006 proběhla plynofikace celé obce, mimo části Ferdinandov. K plynofikaci se přistoupilo na základě dotazníkového šetření mezi obyvateli obce, kde se většina obyvatel vyslovila pro plynofikaci, mimo již zmiňované části Ferdinandov. Obec poté vstoupila do Svazku obcí Plynofikace, který byl založen v roce 2006 za účelem plynofikace obcí Kuks, Stanovice, Choustníkovo Hradiště a Vlčkovice v Podkrkonoší. Prostřednictvím tohoto svazku byl získán úvěr na financování rozvodu plynu a přípojek k jednotlivým objektům. V současné době již funguje svazek pouze za účelem splácení úvěrů, které byly prostřednictvím svazku vzaty obcemi Kuks, Stanovice a Choustníkovo Hradiště na financování plynofikace v těchto obcích. Obec Vlčkovice v Podkrkonoší si vlastní plynofikaci uhradila ze svých prostředků.

1.1.3.4. Elektrifikace

Obec je zásobena elektrickou energií, jejíž hlavní vedení je v současné době vedeno nad zemí. Provozovatelem elektrické sítě je ČEZ Distribuce a.s., která již pracuje na uložení části elektrického vedení do země. Elektrická energie je v obci využívána částečně také k vytápění rodinných domů.

1.1.3.5. Komunikační síť

Obecní rozhlas není v tuto dobu v obci zaveden. Občané však mají možnost zaregistrovat se k zasílání informací formou SMS či e-mailu. Všechny důležité informace jsou zveřejňovány na internetových stránkách obce, úřední desce či facebookovém profilu obce. 5x ročně v obci vychází také obecní noviny. Obec je zasíťována optickým kabelem. Internetové připojení v obci poskytuje v současné době několik lokálních firem a také všichni mobilní operátoři momentálně dostupní na českém trhu.

1.1.3.6. Nakládání s odpady

Naše obec má již propracované odpadové hospodářství a v tuto chvíli jedná o možnostech vážení komunálního odpadu na odběrových nádobách dle čísla popisného. Dle druhu odpadu si obec najímá firmy pro jeho zpracování. Marius Pedersen obci zpracovává tříděné i netříděné sklo, objemný a nebezpečný odpad, jehož svoz probíhá 2x za rok. Směsný komunální odpad odebírají Technické služby města Dvůr Králové nad Labem.

Naše obec využívá systém třídění odpadu „door to door“. Občané vytríděný odpad (plast, papír, kartonové obaly a plechovky) vloží do pytlů, které jednou za 14 dní umístí před svůj dům. Tento odpad je pak svážen společností GRANPLAST a dále zpracováván.

V obci se nachází 5 kontejnerů na sklo, 1 kontejner na použitý textil, 2 kontejnery na použitý jedlý olej z domácností a dva kontejnery na bioodpad (odpad ze zahrady).

Tab. 6 – Tvorba odpadů v obci v letech 2018-2019

Směsný komunální odpad	180 tun/rok
Objemný odpad	16 tun/rok
Nebezpečný odpad	1,8 tun/rok
Plast	12 tun/rok
Sklo	5,7 tun/rok
Papír	11,3 tun/rok
Nápojové kartóny	1,9 tun/rok
Kovy	16,5 tun/rok
Bioodpad – tráva, listí	160 tun/rok
Bioodpad – dřevitý materiál	90 tun/rok

1.1.4. Dopravní infrastruktura

Obec Choustníkovo Hradiště zajistila v souladu § 5 vyhlášky zpracování pasportu místních komunikací, který byl předložen zastupitelstvu obce Choustníkovo Hradiště, které ho dne 24. dubna 2019, usnesením č. 22/2/2019 schválilo.

Na území obce Choustníkovo Hradiště se nacházejí níže uvedené komunikace s provozem motorových vozidel a komunikace pro pěší:

Místní komunikace II. třídy:

čísla komunikace: 1b

celková délka na území obce: ~ 1,6 km, lokalizace - mimo zastavěné území obce, povrch asfaltový.

Místní komunikace III. třídy:

čísla komunikace: 1c - 31c

celková délka na území obce: ~ 8,8 km, lokalizace - v zastavěném území obce, povrch převážně asfaltový.

Místní komunikace IV. třídy:

čísla komunikace: 1d – 12d

celková délka na území obce: ~ 1,9 km, lokalizace - v zastavěném území obce, povrch převážně asfaltový a dlážděný.

Stav komunikací v obci není příliš dobrý, v plánu jsou rozsáhlé opravy a rekonstrukce. V obci také není mnoho parkovacích míst, proto občané často parkují na místních komunikacích, což v některých případech způsobuje problémy v plynulosti dopravy.

Obcí prochází 3 cyklotrasy. Cyklotrasa č. 4087 Stanovice – Pilníkov, č. 4097 Choustníkovo Hradiště – Hoříčky – Ratibořice a č. 4098 Choustníkovo Hradiště – Ratibořice. Nedaleko obce se buduje také Labská stezka, která po svém dokončení povede přes území české republiky od pramene Labe až do Hřenska, kde bude přecházet na německé území. V současné době je možné využívat tuto trasu od nedalekého Kuksu směrem na Hradec Králové.

1.1.4.1. Dopravní obslužnost

Obcí prochází silnice I/37, která zajišťuje spojení s okolím. Občané bez možnosti vlastní dopravy mohou využít přímé autobusové spoje jak do okolních obcí tak zejména do obce s rozšířenou působností Dvůr Králové nad Labem, okresního města Trutnov či krajského města Hradec Králové. Do těchto měst také občané naší obce nejčastěji dojíždějí za prací.

1.1.5. Občanská vybavenost

1.1.5.1. Bydlení

Dlouhodobý vývoj bytového fondu v obci znázorňuje tabulka níže. Tento vývoj by měl zlepšit záměr obce vybudovat novou lokalitu k bydlení, kde je plánováno s výstavbou přibližně 19 rodinných domů. Obec dále projevila zájem o nákup pozemků od místních subjektů, které by dále sloužily k rozvoji obce, zejména k nové výstavbě. K rozšíření bydlení by mohlo přispět také využití objektů v majetku obce, které by se v budoucnu mohly proměnit na bytové domy. V současné době obec vlastní 3 malometrážní obecní byty, které vznikly v roce 2000 nad kulturním sálem budovy čp. 79.

Tab. 7 – Vývoj bytového fondu v obci za období 2010 – 2019 (vždy k 31. 12.)

Rok	2010	2011	2012	2013	2014	2015	2016	2017	2018	2019
Byty celkem	-	-	1	3	2	-	2	-	-	-
V rodinných domech	-	-	1	3	2	-	2	-	-	-
V bytových domech	-	-	-	-	-	-	-	-	-	-

1.1.5.2. Služby

V obci se nachází pobočka pošty Partner II. a dvě menší soukromé prodejny se smíšeným zbožím. V obci jsou nabízeny také kosmetické, kadeřnické, masážní a jiné služby, vše v soukromých objektech. Je zde také mnoho živnostníků, kteří nabízejí své služby například v oblasti stavebnictví či opravě a údržbě motorových vozidel. Své služby občanům nabízí také jednotka SDH, zřizovaná obcí. Mezi nabízené služby patří například odvlhčování, tlakové čištění, nebo pomoc se stěhováním. V nouzovém stavu pak pomáhají občanům s nákupy a dovozem léků.

1.1.5.3. Školství a vzdělávání

V obci se nachází Mateřská škola Choustníkovo Hradiště, jejímž zřizovatelem je obec a v současné době má kapacitu 30 žáků. V roce 2020 se v mateřské škole obnovila druhá třída. Po rekonstrukci mateřské školy se pak bude moci navýšit její kapacita na 24+12, tedy na celkem 36 dětí. Školský obvod pro naši mateřskou školu je pouze v rámci naší obce, abychom mohli garantovat umístění všech našich dětí. Dalším vzdělávacím zařízením na území obce je Základní škola logopedická a Mateřská škola logopedická, Choustníkovo Hradiště 161, jejímž zřizovatelem je Královéhradecký kraj. Kapacita mateřské školy je 11 žáků, kapacita základní školy je 50 žáků v 1. – 5. ročníku. Škola je určena pro žáky se speciálními vzdělávacími potřebami, primárně s logopedickým postižením.

1.1.5.4. Zdravotnictví a sociální péče

V obci se nachází ordinace zubního lékaře a do konce roku 2017 zde provozoval ordinaci také praktický lékař. V současné době využívají občané obce zdravotní péči zejména ve spádovém městě Dvůr Králové nad Labem. Co se týká sociálních služeb, naše obec dlouhodobě spolupracuje s Pečovatelkou službou města Dvora Králové nad Labem a Diakonií ve Dvoře Králové nad Labem, na jejichž činnost přispívá z obecního rozpočtu. Výše příspěvku je schvalována na základě předložené žádosti. Tyto organizace pak zajišťují sociální služby našim občanům. Do budoucna počítáme s vytvořením nejméně jednoho bezbariérového bytu, určeného pro seniory z naší obce, kteří se ocitnou v problematické situaci. Již nyní je obec opatrovníkem jedné naší občanky, jejíž složitou situaci pomáhá řešit.

1.1.5.5. Sport, kultura a volnočasové aktivity

V obci se každoročně pořádá více jak 30 kulturních, společenských či sportovních akcí a většina z nich má již dlouholetou tradici. V obci působí několik zájmových spolků, které se velkou měrou podílejí na společenském životě v obci. Jsou to místní Jednotka sboru dobrovolných hasičů, místní pobočka Svazu žen, Všestranný sportovní klub a Rybářský kroužek. Velice aktivní je také kroužek malých hasičů, který obec výborně reprezentuje v celém kraji.

Za divácky náročnější kulturou jako jsou divadelní představení, koncerty či kino musí občané obce dojíždět. Nejbližší města, která toto vyžití nabízejí, jsou Dvůr Králové nad Labem, Trutnov, Jaroměř, nebo krajské město Hradec Králové.

V obci se nachází bezplatné sportoviště za bývalou poštou, které je umístěno v okrajové části obce. Nachází se zde 4 herní plochy, z toho jsou 2 oplocená antuková hřiště, jedno neoplocené hřiště a bývalé fotbalové hřiště. U sportoviště se dále nachází budova, ve které jsou umístěny klubovny dvou místních spolků. Na tuto budovu navazuje velká pergola s posezením a zázemím pro občerstvení účastníků různých akcí, které se zde během roku pořádají. V roce 2016 zde bylo zřízeno také sociální zařízení se sprchami spolu s čističkou odpadních vod. Nově pak workoutové hřiště, altán a ohniště s kruhovým posezením. V rámci zlepšování nejen sportovního, ale také společensko-kulturního vyžití v naší obci, je v záměru obce přestavět nohejbalové kurty na multifunkční všesportovní hřiště.

Na návsi v centru obce se nachází dětské hřiště, které prošlo v posledních letech rozsáhlou rekonstrukcí spolu s úpravou okolních travnatých ploch a chodníků.

V obci nalezneme několik památek. Je to zřícenina hradu Choustníkovo Hradiště, která se nachází na vyvýšeném kopci, který je místně pojmenován „Šlosberk“. Kdysi rozlehlý hrad byl postaven počátkem 14. stol. v místě, kde dříve stávalo staroslovanské hradiště. Hrad vystřídal mnoho majitelů a tím posledním byl František Antonín Sporck, který hrad zdědil po svém otci a roku 1705 ho nechal přeměnit na ženský konvent celestýnek řehole svatého Augustina. Uchýlila se zde po nešťastné lásce jeho velmi vzdělaná dcera, která však brzy zemřela. Poté roku 1739 hrad opustily také celestýnky, hrad začal chátrat a později posloužil jako stavební materiál pro mnoho domů v okolí. Dnes na jeho místě nalezneme pouze nepatrné zbytky klenutých sklepů, které jsou z velké části zavaleny. V parčíku na návsi je umístěn pomník s bustou hraběte Františka Antonína Sporcka, který zde byl odhalen roku 1901 a jeho autorem je prof. Eduard Gerhard, sochař z Liberce. Tento pomník byl zrenovován a znovuodhalen roku 1999.

Významnou dominantou obce je Kostel Povýšení sv. Kříže. Kostel barokního slohu byl postaven v letech 1760 – 1770 podle návrhu stavitele architekta Leopolda Niederöckera a vystavět ho nechal jeho patron, hrabě J. Ch. Sweerts-Sporck. Slavnostně vysvěcen byl 14. října 1770 hradeckým biskupem Františkem Chorinským z Ledské. Největší ozdobou chrámu je hlavní oltář, nad nímž je umístěn veliký dřevěný kříž. Nad chrámem se pne vysoká štíhlá věž, pod kterou se nachází hrobka, ve které jsou mimo jiné pochovány například řeholnice z bývalého kláštera či místní faráři. U kostela se nachází také starý hřbitov. Podle spisu „Hospitál v Kuksu“ z roku 1908, jehož autorem je T. Halík (jeden z ředitelů Gymnázia ve Dvoře Králové n. L.), je na tomto hřbitově pochován Jakub Ivengs - syn flanderského kupce, tvůrce osmi soch v zahradě hospitálu v Kuksu. Roku 1731 byla u kostela postavena také budova fary. Jedná se o čtvercovou stavbu s širokými zdmi s krásnou obloukovitou krytou předsíní u vchodu do budovy. Byla zařízena ve stylu kláštera a v druhé polovině 18. stol. zde byla založena knihovna, kde bylo uloženo mnoho starých knih. Fara je dnes v soukromém vlastnictví a slouží jako ubytovací zařízení. Kostel je dodnes funkční, pravidelně se zde pořádají bohoslužby a již téměř 20 let předvánoční koncerty.

Významným místem je také Památník obětem pochodu hladu a smrti z koncentračního tábora Gross-Rosen., který se nachází u společného hrobu na hřbitově naší obce. Tento památník zde byl vybudován v roce 1952 a je vytesán z pískovcového kvádrů o rozměrech cca 7,3 x 2,0 x 1,6 m a váze asi 7 tun. Ozdoben je měděnou trnovou korunou a nápisem „LIDÉ BDĚTE! 1938 – 1945. Dílo navrhl

architekt František Tikal. V roce 2014 prošel památník opravou a jeho okolí úpravami. Ostatky 145 obětí pochodu hladu a smrti zde byly uloženy do společného hrobu, po jejich exhumaci, ze dvou společných hrobů v lesích revíru Choustníkova Hradiště v září roku 1945. Nesmyslnost tohoto činu si každoročně připomínáme pietním shromážděním u památníku za přítomnosti mnoha osobností nejen z politického, ale také společenského a kulturního života.

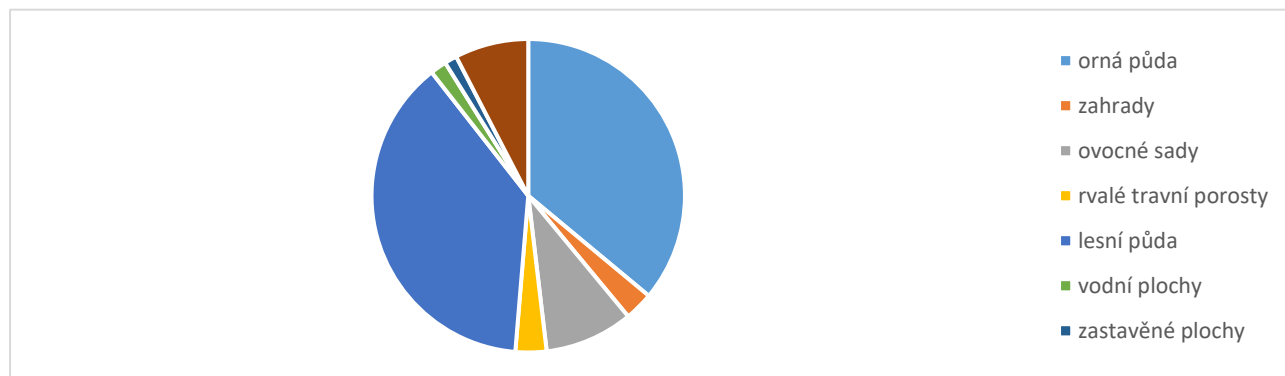
Mezi další drobné památky patří Boží muka u cesty směrem do Krkonoš, Socha sv. Jana Nepomuckého a Socha sv. Jana z Boha.

1.1.6. Životní prostředí

Tab. 8 – Podíl využití plochy katastrálního území obce v roce 2019

Orná půda	450 ha
Chmelnice	--
Vínice	--
Zahrady	37 ha
Ovocné sady	114 ha
Trvalé travní porosty	40 ha
Lesní půda	476 ha
Vodní plochy	21 ha
Zastavěné plochy	16 ha
Ostatní plochy	95 ha

Graf. 6 – Podíl využití plochy katastrálního území obce v roce 2019



Největší podíl plochy katastrálního území obce tvoří orná a lesní půda o celkové rozloze 926 ha, nejmenší pak zastavěná plocha o rozloze 16 ha.

Na území obce se nachází také několik vodních ploch. V klidné části obce nazývané „Grunt“ se nachází dvě požární nádrže - obecní rybníky, které jsou zásobovány vodou z Kocbeřského potoka, u jehož toku leží. Jejich rozloha není velká, ale svým poklidným rázem vybízejí k příjemnému odpočinku. Menší má rozlohu kolem 1.500 a větší kolem 1.800 m². Je zde možný rybolov, ale pouze pro členy místního Rybářského kroužku, který vodu, ve spolupráci s obcí, zásobuje rybami a stará se o úpravu okolí. Další vodní plocha – rybník, se nachází pod zříceninou hradu. V současné době je z důvodu protržené hráze vypuštěn. V katastrálním území obce se nachází také Stachlův a Ježkův rybník, jehož současným majitelem je hrabě Jan Kolowrat-Krakowský, který na svých rybnících rybářsky hospodaří.

V lesích katastru Choustníkovo Hradiště nově vznikla také vodní plocha ekologického charakteru, která byla uměle vybudována na toku Hradištského potoka a je v majetku společnosti Lesy ČR s.p.

V obci se nevyskytují staré ekologické zátěže, ani problémy s černými skládkami. Obec není ohrožována povodněmi. Určité riziko je v umístění obce v údolí, ale pokud budou nad obcí rozsáhlé lesní porosty, nemusíme se bleskových povodní obávat.

I přes plynofikaci celé obce je převládajícím způsobem vytápění využívání tuhých paliv. Stav kotlů je různorodý, spíše však nevyhovující. Díky dobré úrovni třídění odpadů, došlo v posledních letech k mírnému zlepšení ovzduší v období topné sezóny, neboť méně dochází k pálení odpadů v kotlích na tuhá paliva. V malé míře je v obci využíváno také vytápění elektřinou.

Stav nakládání s odpadními vodami v obci není dobrý, neboť se zde nachází stále ještě mnoho nevyhovujících systémů sběru odpadních vod i nelegálních výpustí, které mohou být ekologickou hrozbou. Z tohoto důvodu obec poskytuje, za splnění jasně daných podmínek, finanční dar ve výši 20 000 Kč na výstavbu domovních čističek odpadních vod.

Obec se pravidelně stará o zeleň nacházející se na území obce a to nejen pravidelným sekáním trávy, ale také výchovným řezem dřevin i výsadbou nových. Obec pravidelně v prvních jarních dnech organizuje ve spolupráci s občany úklid obce. Celá tato akce je zároveň brána jako společenská akce.

1.1.7. Správa obce

1.1.7.1. *Obecní úřad a kompetence obce*

Obecní úřad Choustníkovo Hradiště je obecním úřadem se základní působností. Všechny ostatní agendy vyřizuje Městský úřad obce s rozšířenou působností Dvůr Králové nad Labem.

Zastupitelstvo obce se skládá z 15 členů a je zde zřízen finanční a kontrolní výbor. Ze zastupitelstva je uvolněným zastupitelem pouze starosta. V obci působí 5 členná Rada obce. Rada obce se schází dle potřeby. Zastupitelstvo se schází obvykle 1 x za 2 měsíce. Jednání je navštěvováno občany v malé míře.

Obec stabilně zaměstnává na plný pracovní poměr dvě pracovnice (sekretářku a pracovníci na poště PARTNER II). Účetní obce pracuje na vedlejší pracovní poměr. Obec přes smlouvy o provedení činnosti nebo práce zaměstnává cca 15 zaměstnanců. Smlouvy jsou sepsány na údržbu zeleně, úklid v obecních budovách, kronikářky nebo správci budov. Obec při úklidu a údržbě rovněž využívá dostupné lidské zdroje z úřadu práce, jejichž práce je financována z dotací EU a státního rozpočtu. Úkolem je pomoci těmto lidem se začleněním do pracovního kolektivu a zejména získáním pracovních návyků.

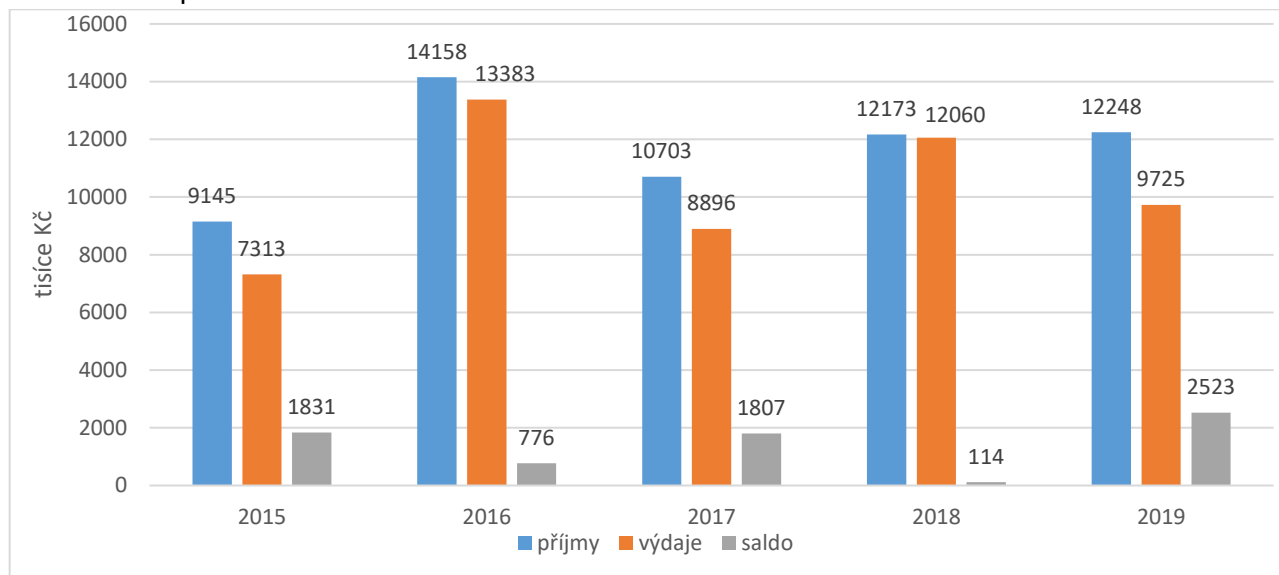
Územní plán obce je z roku 2010, v současné době se pracuje na změně územního plánu č. 1. V obci nejsou realizovány komplexní pozemkové úpravy. Obec má zpracovaný Pasport místních komunikací a Plán rozvoje sportu.

Obec je členem Společenství obcí Podkrkonoší, Místní akční skupiny Království – Jestřebí hory, o.p.s., Svazku obcí Plynofikace, dále také Svazu měst a obcí ČR a Sdružení místních samospráv ČR.

1.1.7.2. Hospodaření a majetek obce

Obec Choustníkovo Hradiště již řadu let hospodaří s přebytkovým rozpočtem. V letech 2015 – 2019 byly průměrné příjmy obce cca 11,7 mil. Kč a průměrné výdaje cca 10,3 mil. Kč. Když přičteme úspory z minulých let, podařilo se obci uspořit cca 12 mil.

Graf. 7 – Hospodaření obce



Podíváme-li se detailněji na strukturu příjmů a výdajů v letech 2015 až 2019, tak daňové příjmy tvořily průměrně cca 79 % příjmů. Poměrně významný je i podíl nedaňových příjmů, které se průměrně pohybují na úrovni cca 1,8 mil. Kč ročně. Nedaňové příjmy se skládají zejména z výběru vodného, služeb pošty Partner, nájemného bytů, nebytových prostor a pozemků.

Kapitálové příjmy jsou v případě naší obce minimální, skládají se pouze z prodeje obecních pozemků. Ve sledovaném období největší příjem v roce 2016, kdy došlo k prodeji většího množství pozemků v celkové částce lehce přesahující 100 tis. V ostatních letech se tyto hodnoty pohybují v řádu tisíců až desetitisíců.

Neinvestiční transfery (příspěvky na výkon státní správy v přenesené působnosti) se ročně pohybují v řádu cca 120 tis. Kč. Na investičních dotacích obec v letech 2015–2019 získala více než 1 421 tis. Kč. Největší byla dotace na dopravní automobil pro místní jednotku SDH (v letech 2017 a 2018 šlo o dotaci celkem 750 tis. Kč). Z dalších získaných dotací v daném období lze zmínit projekty na obnovu dětského hřiště nebo dostavbu sportovního a společenského areálu.

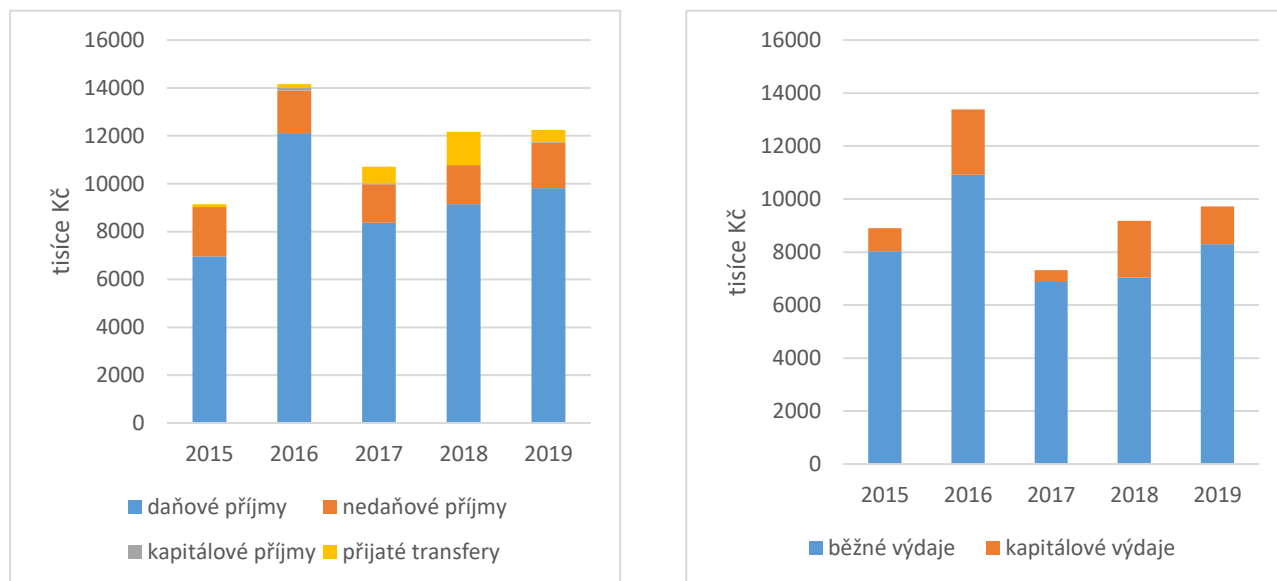
V období 2015 až 2019 tvořily téměř 85 % rozpočtových výdajů běžné (provozní) výdaje.

Největší část výdajů směřuje na zajištění výkonu samosprávy a odměny zastupitelů (v roce 2019 to bylo téměř 2,7 mil.), v posledních letech směřovala velká investice do oblasti silnic (v letech 2015 – 2019 to bylo celkem cca 6,7 mil., přičemž další větší investice očekáváme i v následujících letech) a pitné vody (v roce 2019 to bylo cca 1,1 mil.). Dále jsou to mateřská škola a požární ochrana.

Na webových stránkách obce na odkazu <https://www.choustnikovohradiste.cz/realizovane-akce/> je uveden přehled realizovaných rozvojových akcí v jednotlivých letech. Jde zejména o projekty obnovy infrastruktury a budov v majetku obce.

Saldo běžných příjmů, což je rozdíl běžných příjmů¹ a běžných výdajů², představuje částku, kterou obec může použít na investiční výdaje, na spolufinancování získaných dotací nebo na splácení svých závazků aniž by si musela brát další půjčku nebo prodávat svůj majetek. Tento ukazatel můžeme nazvat i tzv. dluhovou kapacitou. Tato dluhová kapacita v období 2015–2019 vycházela průměrně ročně na cca 3,2 mil. Kč.

Graf. 8 – Skladba příjmů a výdajů obce za období 2015 - 2019



Hodnota majetku obce se v období 2015 až 2019 zvýšila o 15 % na 36,2 mil. Kč v roce 2019. Významně se zvýšil krátkodobý finanční majetek (tj. finanční prostředky, které má obec volně k dispozici), a to z 7,1 mil. Kč na 12,4 mil. Kč ke konci roku 2019. Opačně z 1 mil. Kč na 286 tis. Kč klesly dlouhodobé závazky. Obec je tedy aktuálně ve velmi dobré finanční kondici.

Budovy v majetku obce:

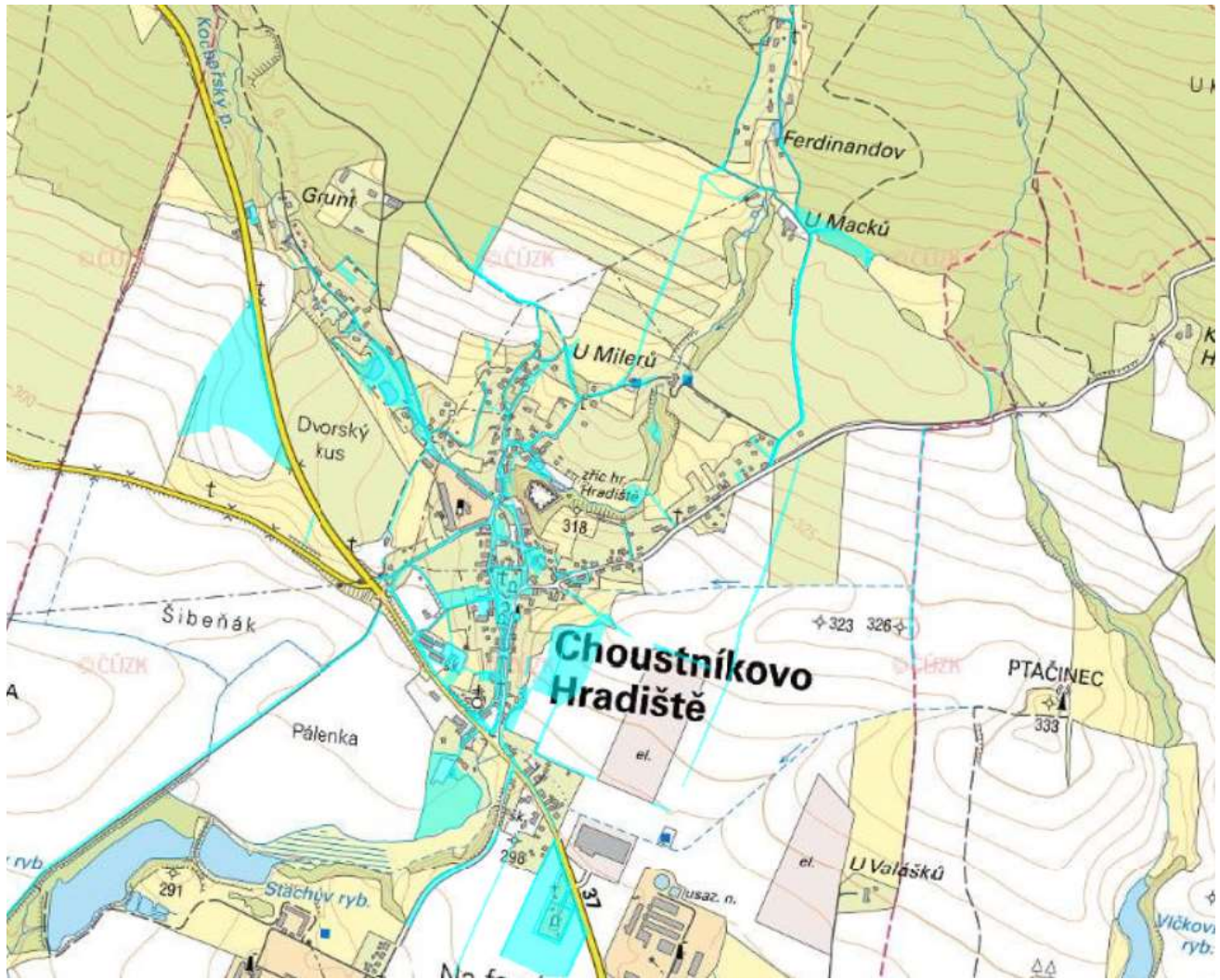
- Kabiny sportovního areálu č.p. 6
- Stará škola č.p. 12
- Obecní úřad a hasičská zbrojnice č.p. 102
- Kulturní sál, obecní byty č.p. 79
- Stodola
- Technická budova obce
- Hospodářské stavení – demolice – st. p. č. 26
- Vodojem – Pod Kocbeří, U Müllerů, Ferdinandov, Patlejš, ..
- Mateřská škola č.p. 42

Rozložení pozemků ve vlastnictví obce je znázorněno na následujícím obrázku.

¹ Běžné příjmy jsou příjmy, které se víceméně každoročně opakují. Jedná se o součet daňových příjmů, nedaňových příjmů a nárokových transferů. Do běžných příjmů naopak nepatří nenárokové transfery nebo kapitálové příjmy z prodeje majetku.

² Běžné výdaje jsou výdaje, které se každoročně opakují. Souvisí s běžným hospodařením obce. Do běžných výdajů nepatří např. výdaje na pořízení majetku (kapitálové výdaje).

Obr. 2 – Rozložení pozemků ve vlastnictví obce



1.2. Východiska pro návrhovou část

Podkladem pro zpracování návrhové části jsou zejména poznatky z charakteristiky obce a z výsledků dotazníkového šetření, které proběhlo mezi obyvateli obce. Zachycují základní (klíčové) podněty pro návrhovou část, a to zejména silné stránky / pozitiva, rozvojové faktory a slabé stránky /negativa / problémy jako vnitřní faktory, které může obec ovlivnit. Vnější faktory (příležitosti a ohrožení) vychází z posouzení obecných i konkrétních politických, ekonomických, sociálních, technologických, environmentálních a legislativních vlivů, které mohou mít dopad na rozvoj obce.

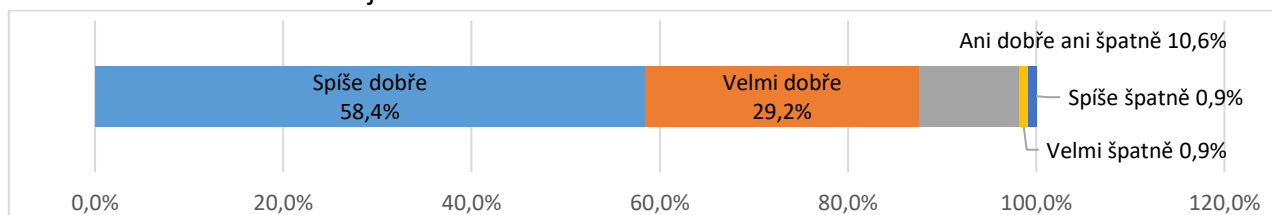
1.2.1. Klíčové podněty z šetření názorů obyvatel

V dubnu 2020 proběhlo dotazníkové šetření mezi obyvateli obce. Tomu předcházelo společné setkání s obyvateli, na kterém byli seznámeni s tvorbou tohoto dokumentu a jeho významem pro další rozvoj obce.

Dotazníkového šetření se zúčastnilo 114 obyvatel, což je cca 22 % z celkového počtu osob, které se do tohoto dotazníkového šetření mohly zapojit (bráno podle statistických údajů známých k 31. 12. 2019). Z toho bylo 54 % mužů a 46 % žen. Dotazovaní byli rozděleni do 4 věkových skupin. Ve věkové skupině 15-29 let se zapojilo celkem 17 % obyvatel, ve skupině 30 – 49 let celkem 35 % obyvatel, ve skupině 50 – 65 let celkem 24 % obyvatel a ve skupině 65 a více celkem 25 % obyvatel.

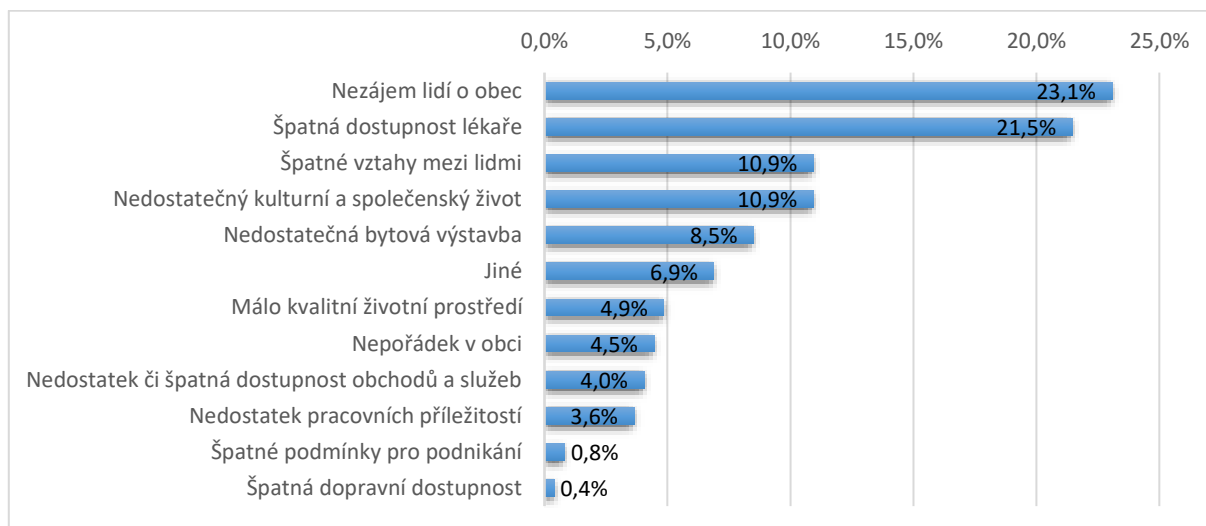
Více než 87 % obyvatel se v obci žije dobře, pouze 1,8 % obyvatel se žije špatně.

Graf. 9 – Jak se Vám v obci žije?

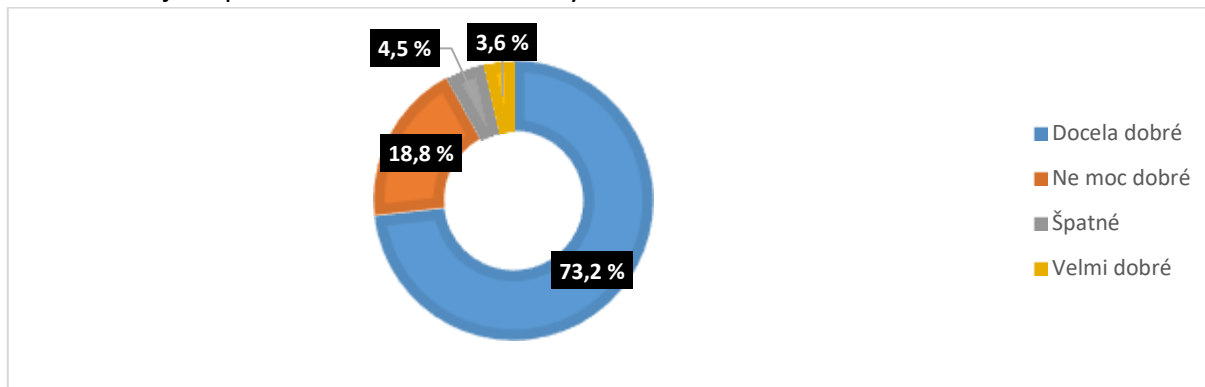


Dotazovaným se nejvíce nelíbí nezájem lidí o obec (23,1 %), následuje špatná dostupnost lékaře (21,5 %), s odstupem pak špatné vztahy mezi lidmi (10,9 %) a nedostatečný kulturní život (10,9 %). Téměř nulový podíl pak měly špatné podmínky k podnikání či špatná dopravní dostupnost. Za největší pozitivum života v obci pak lidé považují blízkost přírody, klidný život a již zmiňovanou dobrou dopravní dostupnost.

Graf. 10 – Co se Vám na Vaší obci nelíbí?

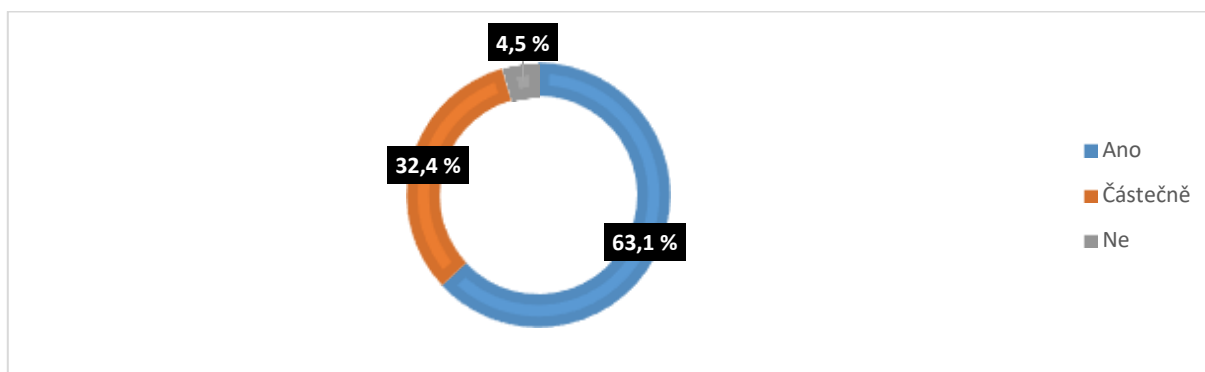


Graf. 11 – Jaké jsou podle vás mezilidské vztahy v obci?



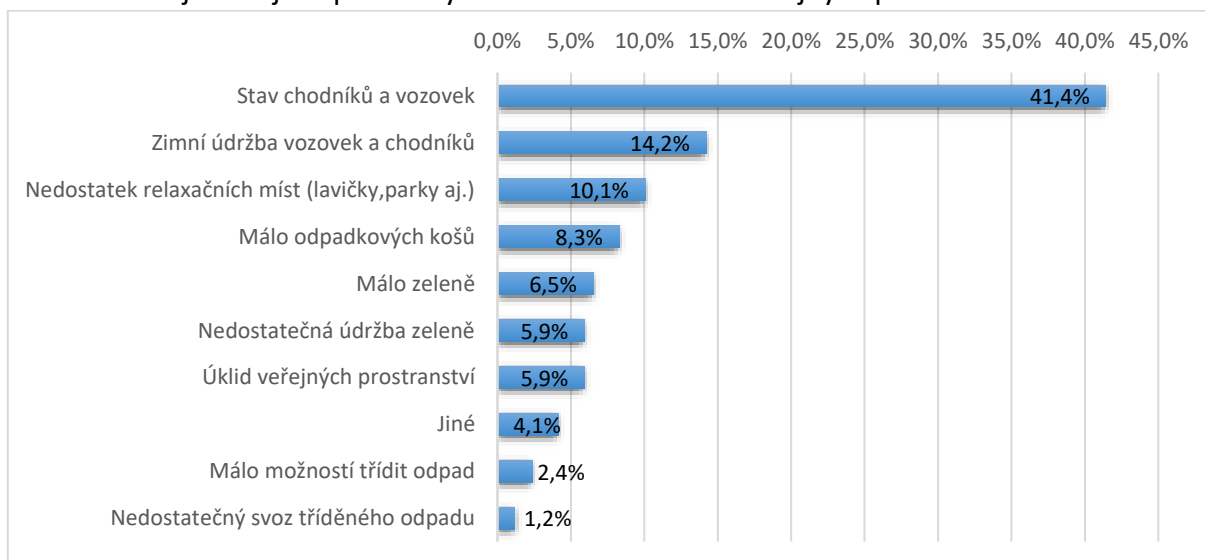
Více jak 76 % lidí považuje mezilidské vztahy v obci za dobré, 18,8 % lidí je považuje za ne moc dobré a 4,5 % se domnívá, že jsou špatné.

Graf. 12 – Cítíte se v obci bezpečně?



63,1 % obyvatel se v obci cítí bezpečně, 32,4 % částečně bezpečně a 4,5 % obyvatel se v obci necítí bezpečně. Na otázku „Co považujete za největší problém v obci?“ odpovědělo pouze 53,5 % respondentů. Nejčastěji to byl problém s dlouhodobě špatným stavem bývalého statku a jeho obyvateli. Dále parkování automobilů u domů na nepřehledných místech či nadměrný provoz v obci.

Graf. 13 – Pociťujete nějaké problémy se stavem a údržbou veřejných prostranství v obci?



Více jak 41 % obyvatel považuje za největší problém v obci stav chodníků a vozovek, 14,2 % obyvatel pak není spokojeno se zimní údržbou vozovek a chodníků a 10,1 % obyvatel postrádá více relaxačních míst.

Za největší hrozbu pro životní prostředí a život v obci považují naši obyvatelé vytápění domácností komunálním odpadem (26 %), nepovolené skládky odpadů (15 %) a nedostatečné čištění odpadních vod (12 %). Na dotaz ohledně třídění komunálního odpadu 99 % dotázaných uvedlo, že odpad třídí.

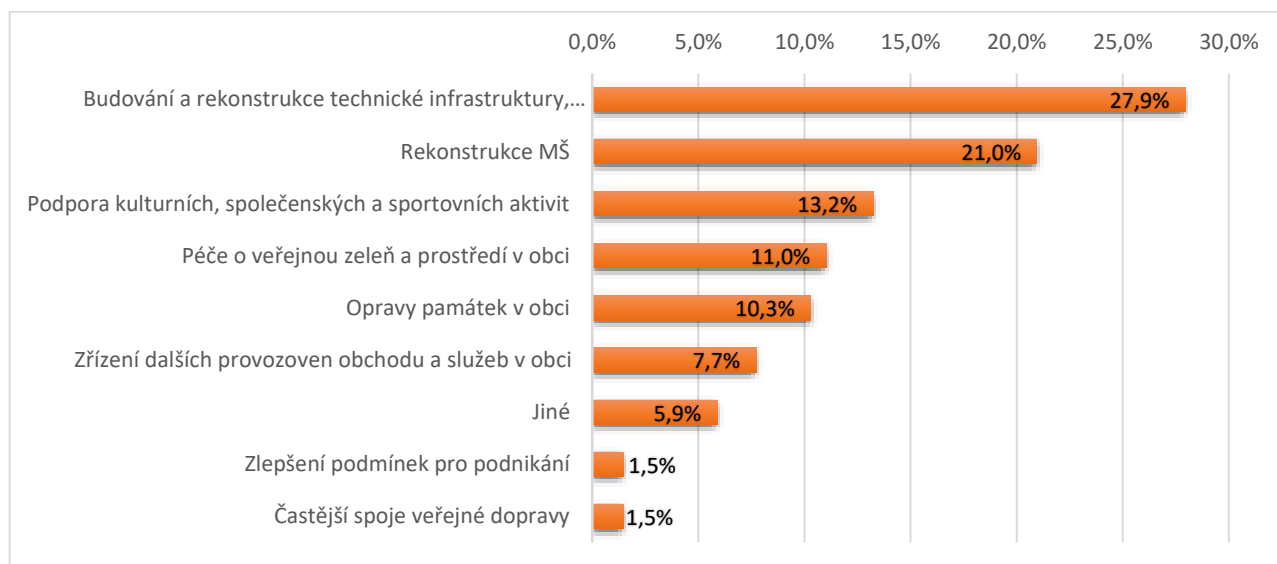
Co se týká informovanosti obyvatel, téměř 90 % obyvatel se cítí být dostatečně informováno o dění v obci a téměř 34 % obyvatel žádné informace nepostrádá. Internetové stránky obce sleduje téměř 75 % respondentů jen občas, nebo vůbec.

O finanční podpoře činnosti spolků, sportu, kultury a zájmových organizací si 64,9 % respondentů myslí, že by měla podpora zůstat stejně vysoká jako doposud a 28,8 % respondentů si myslí, že by měla být vyšší než doposud. Ostatní si myslí, že by to mělo být méně než doposud.

Dále jsme respondenty nechali zhodnotit obec a její dílčí části. Hodnocení bylo – velmi spokojen, spíše spokojen, spíše nespokojen, velmi nespokojen. Z celkem 13 oblastí byla nejlépe hodnocena úroveň mateřské školy, následovala práce obecního úřadu a činnost spolků a sdružení. I v ostatních oblastech dosahovalo nejvíce počtů hodnocení „spíše spokojen“. Naopak ve dvou oblastech bylo hodnocení „spíše nespokojen“ a to v oblastech zdravotnictví a úroveň sociálních služeb.

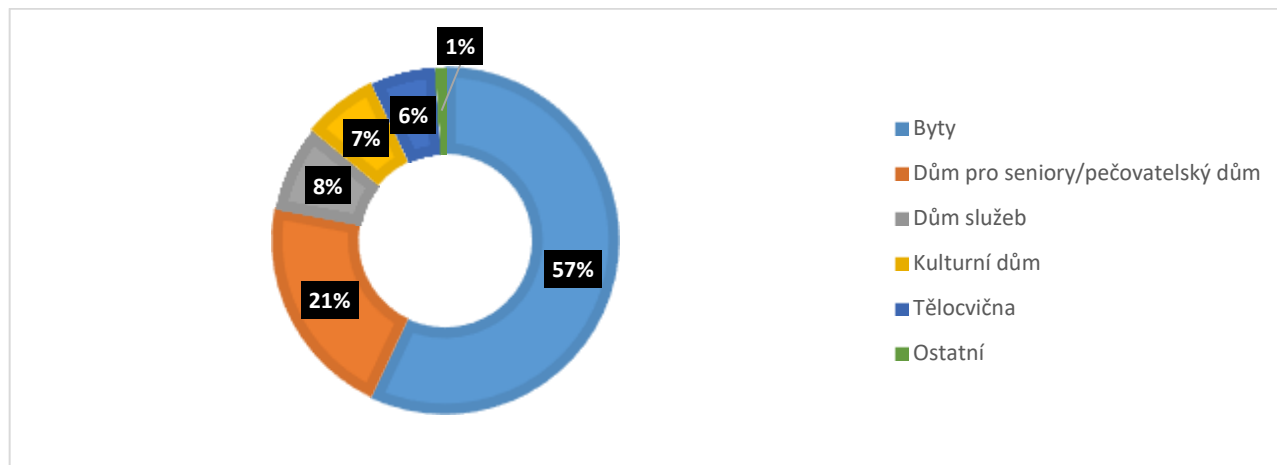
Zajímalo nás také, na co by respondenti přednostně využili obecní finanční prostředky. 27,9 % dotázaných by finanční prostředky použilo na budování a rekonstrukci technické infrastruktury, místních komunikací a podpoře nové výstavby, následováno rekonstrukcí mateřské školy s 21 %.

Graf. 14 – Na co byste přednostně využili obecní finanční prostředky?



Respondentů jsme se také tázali na možné využití bývalé základní školy, která je v majetku obce a v současné době není plně využita. Cca 57 % respondentů by uvítalo, kdyby se v bývalé škole vybudovaly menší byty. Ty by mohly být využity jako rozjezdové byty pro mladé lidi, bydlení pro seniory, nebo pro lidi v tíživé situaci. Cca 21 % respondentů by bývalou školu přestavělo na dům pro seniory nebo pečovatelský dům, zbývající by pak prostory využili pro dům služeb, kulturní dům nebo by našli jiné využití.

Graf. 15 – Jaké by bylo podle Vás nejlepší využití pro budovu bývalé základní školy?



Potěšující také je, že téměř 86 % respondentů by bylo ochotno udělat něco pro rozvoj naší obce.

1.2.2. SWOT analýza obce Choustníkovo Hradiště

SILNÉ STRÁNKY	SLABÉ STRÁNKY
<ul style="list-style-type: none"> • Kvalitní společenský život na obci – kulturní vyžití • Sportovně – kulturní zázemí • Mateřská škola v obci • Kvalitní a fungující složka JSDH • Kvalitní zdroje pitné vody • Kvalitní vodovodní síť • Plynofikace • Lokalita obce na koridoru silnice Trutnov – Jaroměř • Dobrý stav místních komunikací • Nezádluženost obce – finančně zdravá 	<ul style="list-style-type: none"> • Nedobudování kanalizační sítě • Nedostatek stavebních pozemků • Žádné nové byty • Pohostinská činnost pro místní občany • Špatný stav 4 mostních objektů • Statika kostelu Povýšení sv. Kříže • Sběrný dvůr tříděného odpadu
PŘÍLEŽITOSTI	OHROŽENÍ
<ul style="list-style-type: none"> • Dálnice D11 • Přeložka silnice II/299 • Zóna Z9 • Stará škola pro ubytování • Svazky obcí MAS, SOP • Stará průmyslová zóna – „statek“ • Starý hrad – „Šlosberk“ 	<ul style="list-style-type: none"> • Dálnice D11 – průmyslová zóna • Individuální domovní čističky • Nevyřešení vlastnictví u pozemků s vodními zdroji, vodárenskými stavbami • Znečištění zdrojů pitné vody • Omezení možnosti využívat národní dotační tituly a fondy EU

2. NÁVRHOVÁ ČÁST

2.1. Dlouhodobá vize

Tato vize představuje dlouhodobý náhled na budoucnost obce. Naplnění bude dosaženo pomocí realizace několika na sebe navazujících střednědobých programů rozvoje obce.

Vize obce Choustníkovo Hradiště v roce 2035

Díky nové výstavbě se v obci zvýší počet obyvatel. Zvýší se také počet obyvatel zapojených do spolkového života a spolky působící v obci budou i nadále významným partnerem pro pořádání různých společenských, kulturních a sportovních akcí. Podaří se vybudovat nová hasičská zbrojnice se společenským sálem, který bude ve velké míře využíván, protože rozšíří možnost pořádání mnoha kulturních akcí konaných zejména v zimních měsících. Areál hřiště za bývalou poštou bude rozšířen o multifunkční hřiště.

Podaří se přebudovat bývalou školu, kde vzniknou nové malometrážní byty, a v obci bude zpracován přístupný systém sociálního bydlení. Tento systém umožní poskytnout dočasné bydlení občanům v nouzi, mladým lidem nebo seniorům. V rámci této přestavby vznikne také minimálně jeden bezbariérový byt.

Odpadní voda ze všech domů bude čištěna. Budou opraveny všechny místní komunikace, chodníky a propustky. Zrekonstruováno bude také veřejné osvětlení v celé obci.

Budou opraveny všechny budovy v majetku obce.

2.2. Opatření a aktivity

Opatření zastřešuje soubor aktivit k určitému tématu a stanoví přístup k řešení jednotlivých témat a problémů. Opatření jsou seskupena do tří základních rozvojových oblastí. Aktivita označuje konkrétní akci, činnost, projekt v rámci opatření.

Odpovědnost za aktivitu znamená uvedení osoby/subjektu, který realizaci zajistí, nejde tedy o právní odpovědnost, kterou má zastupitelstvo obce. Kde lze alespoň přibližně odhadnout náklady, budou tyto náklady uvedeny. Termíny a náklady budou zpřesňovány v rámci každoročních aktualizací (viz kap. 3.3 Podpora realizace programu).

Přehled rozvojových oblastí a opatření

A. Život v obci

- A.1 Posílení veřejných služeb
- A.2 Podpora bydlení
- A.3 Zlepšení podmínek pro volnočasové aktivity
- A.4 Podpora rozvoje obce a zapojení obyvatel

B. Infrastruktura

- B.1 Zkvalitnění dopravní infrastruktury
- B.2 Rekonstrukce mostních objektů
- B.3 Dobudování a obnova technické infrastruktury

C. Životní prostředí a vzhled obce

- C.1 Zlepšování vzhledu obce
- C.2 Zkvalitnění životního prostředí

OPATŘENÍ A AKTIVITY

A. ŽIVOT V OBCI

A.1 Posílení veřejných služeb

Název aktivity	Termíny	Odpovědnost	Náklady (v tis. Kč)	Vnější zdroje financování	Komentář
Rekonstrukce MŠ Choustníkovo Hradiště	2020-2021		12.000.000	MF	
Výstavba Technické budovy	2020		800.000	Rozpočet obce	Zázemí pro JSDH
Výstavba hasičské zbrojnice se školící místností	2021 - 2025		40.000.000	KHK, MV, MŽP, IROP	
Oprava budovy č.p. 6 sportovní areál			300.000		Pergola, budovy
Prostor pro doplnění dalších aktivit	---	---	---	---	--

A.2 Podpora bydlení

Název aktivity	Termíny	Odpovědnost	Náklady (v tis. Kč)	Vnější zdroje financování	Komentář
Podpora výstavby v Zóně Z9	2022				Vznik 19 stavebních parcel
Rekonstrukce, přestavba budovy staré školy na byty				MF, IROP, MMR	
Prostor pro doplnění dalších aktivit	---	---	---	---	--

A.3 Zlepšení podmínek pro volnočasové aktivity

Název aktivity	Termíny	Odpovědnost	Náklady (v tis. Kč)	Vnější zdroje financování	Komentář
Dostavba sportovního a společenského areálu v Choustníkovo Hradišti	2020		750.000	KHK, Rozpočet obce	
Multifunkční hřiště	2021 - 2022		1.600.000		
Prostor pro doplnění dalších aktivit	---	---	---	---	--

A.4 Podpora rozvoje obce a zapojení obyvatel

Název aktivity	Termíny	Odpovědnost	Náklady (v tis. Kč)	Vnější zdroje financování	Komentář
Rekonstrukce pietního místa - hřbitov	2021			KHK Rozpočet obce	Rekonstrukce pietního místa - hřbitov

Program rozvoje obce Choustníkovo Hradiště na období 2020 - 2027

Šlosberk - naučná stezka				KHK Rozpočet obce	Šlosberk - naučná stezka
informační tabule o historii obce	2021			Rozpočet obce	informační tabule o historii obce
Prostor pro doplnění dalších aktivit	---	---	---	---	--

B. INFRASTRUKTURA

B.1 Zkvalitnění dopravní infrastruktury

Název aktivity	Termíny	Odpovědnost	Náklady (v tis. Kč)	Vnější zdroje financování	Komentář
MK Ferdinandov	2022		3.000.000	MMR, SFDI	
MK Stašák - Hřiště	2021		10.000.000	MMR, SFDI	
Komunikace Zóna Z9			14.000.000	MMR, SFDI	
Rekonstrukce komunikace – Technická budova			1.000.000	MMR, SFDI	Současně rekonstrukce kanalizace
Komunikace MŠ - pojezdový povrch	2021		500.000		
Rekonstrukce tělesa cesty - Hudok			200.000		
Rekonstrukce tělesa cesty - Waldheim			300.000		Po získání pozemku 887/3
Rekonstrukce tělesa cesty - Křivohlávek			300.000		
Rekonstrukce tělesa cesty - Láskovi			200.000		Po rekonstrukci Kohoutovské ulice
Prostor pro doplnění dalších aktivit	---	---	---	---	--

B.2 Rekonstrukce mostních objektů

Název aktivity	Termíny	Odpovědnost	Náklady (v tis. Kč)	Vnější zdroje financování	Komentář
Most ev. č. M - 03	2020		300.000	Rozpočet obce	Před obecním úřadem
Propustek ev.č.P - 05	2022		1.000.000	MMR, SFDI	Soutok potoků
Propustek ev.č.P - 06	2023		500.000	MMR, SFDI	U Feistů
Propustek ev.č.P - 07	2023		500.000	MMR, SFDI	U Horáků
Propustek ev.č.P - 09					Ferdinandov u rybníka
Prostor pro doplnění dalších aktivit	---	---	---	---	--

B.2 Dobudování a obnova technické infrastruktury

Název aktivity	Termíny	Odpovědnost	Náklady (v tis. Kč)	Vnější zdroje financování	Komentář
Rekonstrukce veřejného osvětlení	2021		1.000.000		Podél silnice I/37
Rekonstrukce veřejného osvětlení	Potencionálně církevní pozemky				Místní komunikace směr Stanovice
Kohoutovská ulice rekonstrukce Chodníku, veřejného osvětlení a kanalizace	Podmíněna získáním finančních prostředků		8.000.000	SFDI	Spolupráce s KHK
Oprava Vodovodu Malus - p. Vaníček			500.000		
Vybudování přepadu z Ferdinandova do vodojemu Muller	2021 - 2022				
Posílení zdrojů a zefektivnění funkce vodovodu Choustníkovo Hradiště	2021 - 2022		8.000.000		
ŘÁD C2_propojení vodovodů podél komunikace Stašák dětské hřiště	2021 - 2022				
Jímání Ferdinandov	2021 - 2022				
Telemetrie na vodárenský systém v obci	2021		200.000		
Bezpečnostní úpravy na komunikaci I/37 v Choustníkově Hradišti	2021- 2022			ŘSD, SFDI	Ostrůvek, odbočovací pruhy do obce, autobusová zastávka
Prostor pro doplnění dalších aktivit	---	---	---	---	--

C. ŽIVOTNÍ PROSTŘEDÍ A VZHLED OBCE**C.1 Zlepšování vzhledu obce**

Název aktivity	Termíny	Odpovědnost	Náklady (v tis. Kč)	Vnější zdroje financování	Komentář
Restaurování kříže sv. Panny Marie	2020		50.000		U hřbitova
Restaurování kříže v parku obce	2021-2022		50.000		
Výchovné a bezpečnostní ořezy na dřevinách	2021-2022		200.000		V katastru obce
Výsadba zeleně	2021		50.000		u kostela Povýšení sv. Kříže

Prostor pro doplnění dalších aktivit	---	---	---	---	--
--------------------------------------	-----	-----	-----	-----	----

C.2 Zkvalitnění životního prostředí

Název aktivity	Termíny	Odpovědnost	Náklady (v tis. Kč)	Vnější zdroje financování	Komentář
Revitalizace rybníku pod Šlosberkem					Vyřešení přístupu k rybníku
Oprava hráze u rybníku v Gruntě	2021-2022				
Vybudování sběrného místa na odpady	Po získání pozemku				
Prostor pro doplnění dalších aktivit	---	---	---	---	--

2.3. Podpora realizace programu

Za koordinaci činností spojených s programem rozvoje obce je zodpovědný starosta.

Sledování a vyhodnocování plnění programu rozvoje obce provádí Finanční výbor ve spolupráci se starostou obce. V této záležitosti si každoročně vyžádá vyjádření a podněty Zastupitelstva obce.

Návrh aktualizací programu rozvoje (zejména úpravy termínů, nákladů a finančního plánu – rozložení nákladů v jednotlivých letech realizace) připravuje Finanční výbor v úzké součinnosti se starostou obce s ohledem na vyhodnocení plnění v předchozím roce a ve vazbě na tvorbu rozpočtu na následující rok.

Program rozvoje obce je **závazným podkladem pro rozhodování zastupitelstva obce a pro činnost jednotlivých orgánů obce**. Organizace/osoby uvedené ve sloupci odpovědnost u jednotlivých aktivit **zodpovídají za zajištění realizace příslušné aktivity** (tj. aktivitu nemusí přímo realizovat, ale mohou na realizaci pouze dohlížet, iniciovat započítí realizace apod.).

Program rozvoje je **závazným podkladem pro přípravu rozpočtu obce**.

Základní činnosti spojené s realizací programu rozvoje jsou v průběhu kalendářního roku rozloženy následovně:

Měsíc	Činnost	Kdo udělá
Říjen	Vyhodnocení stávajícího plnění v daném roce a návrh aktualizace	Finanční výbor
Listopad	Projednání návrhu aktualizace na zastupitelstvu obce Provázání programu rozvoje a rozpočtu na následující rok (rozpočet zohlední stav plnění programu rozvoje, v programu rozvoje se upraví částky a harmonogram dle návrhu rozpočtu)	Zastupitelstvo obce
Prosinec	Schválení návrhu aktualizace (spolu se schválením návrhu rozpočtu)	Zastupitelstvo obce
Průběžně	Sběr podnětů a aktuálních informací	Starosta, Finanční výbor

Vyhodnocení plnění programu rozvoje obsahuje u jednotlivých aktivit následující informace:

- **Stav realizace:** splněno / v realizaci dle plánu (využíváno zejména u víceletých aktivit) / v realizaci (ale později / dříve oproti plánu) / nerealizováno.
- **Skutečné náklady.**
- Dle potřeby komentář ke stavu realizace – zejména zdůvodnění proč aktivita nebyla realizována dle plánu, dále i např. zkušenosti z realizace, které by mohly být využity.

Stav realizace lze v tabulce s přehledem aktivit vyjádřit zbarvením (např. zelená = splněno, oranžová = v realizaci).

Aktualizace programu rozvoje bude probíhat obvykle 1 x ročně. Návrh aktualizace zpracovává Finanční výbor v úzké součinnosti se starostou obce a Kontrolním výborem. Návrh aktualizace musí být projednán a schválen zastupitelstvem obce.

Při roční aktualizaci budou vždy aktuální situaci přizpůsobeny následující údaje:

- Termíny a náklady.

V případě potřeby je možné vyřadit plánovanou aktivitu nebo doplnit aktivitu novou.

Návrh aktualizace bude obsahovat přehled provedených změn. Na jeho základě bude vytvořena a zveřejněna aktuální podoba programu rozvoje obce.

Aktualizace programu rozvoje probíhá z **technického hlediska** následovně:

Podkladem pro aktualizaci jsou tabulky se specifikací aktivit (přímo v návrhové části programu rozvoje, nebo v přehledové tabulce v Excelu). V tabulkách se **žlutým** podbarvením zvýrazní aktualizované údaje, resp. doplněné aktivity. **Červeně** se potom podbarví aktivity, jejich realizace se nepředpokládá.

ZÁVĚR

Strategický rozvojový dokument obce Choustníkovo Hradiště schválilo zastupitelstvo obce Choustníkovo Hradiště na svém zasedání konaném dne 16. 12. 2020. Usnesení č. 93/7/2020.

Strategický rozvojový dokument obce Choustníkovo Hradiště je zveřejněn na webových stránkách Obce Choustníkovo Hradiště <http://www.choustnikovohradiste.cz/> nebo je dostupný ve fyzické podobě na obecním úřadě.

Kontakt:

Obec Choustníkovo Hradiště
Choustníkovo Hradiště 102, 544 42
IČO: 00277932
Tel.: +420 499 692 942
E-mail: obec@choustnikovohradiste.cz
www: www.choustnikovohradiste.cz

Zpracoval:

Bc. Blanka Seidlová, Ing. Jan Vogl, Zdeněk Seidl, Markéta Fejková

Zdroje informací:

- Vlastní zdroje, <https://www.czso.cz/>, <https://monitor.statnipokladna.cz>